











## Alpi Lepontine

# Tra l'alta Val Formazza all'Alpe di Devero

Dal 14 al 18 agosto 2024

Un trekking in quota tra i rifugi dell'Alta Val Formazza, attraversando praterie ondulate e alpeggi tingeggiati dai colori intensi dei fiori alpestri, per scendere a Devero, parco e territorio prezioso. Valicheremo alti passi transito di mercanti per scambio di merci e conoscenza fin da tempi antichissimi, costeggeremo una moltitudine di laghi alpini incastonati tra cime maestose e camminando in piena libertà ci riempiamo occhi e mente di panorami unici e grandiosi.

	<b>Difficoltà</b> E /EE		<b>Tempo di percorrenza</b> Trekking di 5 giorni
	<b>Cartografia:</b> Val Formazza N10 CAI sezioni Est Monte Rosa 1:2500		<b>Dislivello</b> 1 g + 430 km 3 2 g + 670 -360 km 18 3 g + 768 -1054 km 12 4 g + 430 -1000 km 15
	<b>Breve descrizioni del percorso:</b> da Riale a all'Alpe Devero		
	<b>Abbigliamento/attrezzatura</b> Scarponi, giacca impermeabile, pile, ricambio, ciabatte, necessario per dormire e pulizia personale, ciabatte, sacco lenzuolo, bastoncini telescopici, macchina fotografica, borraccia, barrette.		
	<b>Ritrovo/arrivo</b> Ore 6.30 a Villamarzana (parcheggio vicino all'ingresso autostradale) Arrivo alle ore 13 circa a Riale		
	<b>Costo:</b> 4€ iscrizione al trek 260€ per 4 per mezza pensione nei rifugi e noleggio pulmino dall'Alpe di Devero a Riale. 100€ di caparra e il saldo prima di partire.		
	<b>Informazioni iscrizioni</b> Iscrizioni da giovedì 4 luglio presso la sede CAI di Rovigo con saldo quota della caparra. prima della partenza incontro per informazioni		
	<b>Direttore di escursione</b> Lidia Fabbri 3409238685 Francesco Galli 3478884419 Alessandro Mirandola 3496646033	<b>Note:</b> A-R Km 822+ 38,20€ di pedaggio autostradale. Per gli autisti che vogliono la kasko viene 3.65€ al giorno, previa comunicazione della targa del mezzo utilizzato.	

#### AVVERTENZE PER LE ESCURSIONI SOCIALI

La pratica della montagna comporta dei rischi ineliminabili, chi decide di intraprendere un'escursione deve essere consapevole di esporsi, seppur in modo minimo, ad una percentuale di rischio. Ogni partecipante deve essere responsabilmente consapevole che le personali capacità psicofisiche devono essere adeguate all'impegno richiesto per l'attività sociale a cui intende partecipare. I Referenti dell'escursione possono in ogni momento, per la sicurezza e l'incolumità del gruppo, in considerazione delle condizioni atmosferiche, delle capacità tecniche dei partecipanti o di valutazioni locali sulle condizioni del manto nevoso:

A) Adeguare o modificare il percorso programmato o, eventualmente disporre la rinuncia

B) Escludere dalla partecipazione all'escursione quanti non ritenuti idonei, per capacità o carenze di equipaggiamento.

I partecipanti hanno il dovere di tenere una condotta diligente e collaborativa attenendosi alle disposizioni dei Referenti e del Regolamento di partecipazione all'attività escursionistica sociale. In caso di inosservanza saranno, di fatto, esclusi dall'attività sociale con conseguente esonero di responsabilità degli Accompagnatori e della Sezione CAI di Rovigo. I minori devono essere accompagnati da un adulto che ne abbia la responsabilità. Il Regolamento sezionale delle escursioni è consultabile sul sito [www.cairovigo.it](http://www.cairovigo.it)

#### CLUB ALPINO ITALIANO - SEZIONE DI ROVIGO

Via G. Bruno 15, 45100 Rovigo

Orario segreteria: Mercoledì 18:30/19:30 – Giovedì 21:15/22:30

Tel 0425 21061 | E-mail [info@cairovigo.it](mailto:info@cairovigo.it)

[Cairovigo.it](http://Cairovigo.it) | [Facebook](#) | [Twitter](#)

**Indicazioni stradali:** partenza dal parcheggio di Villamarzana, seguire per Verona, prendere autostrada A4 a Verona sud, proseguire per Brescia, Bergamo, Milano, seguire per Varese e a Gallarate prendere per lago Maggiore. Proseguire per Domodossola, Crodo, Baceno, cascata del Toce, Riale. Sono 411 km. Lungo la strada faremo almeno 2 fermate per 5 ore di strada.

### 14 Agosto

Arrivo e parcheggio auto. In tutti i parcheggi di Riale (1730m) si paga con casse automatiche.

Prima dell'oratorio di S. Anna parte un sentiero vicino ad un ponticello con un cartello che indica rifugio M. Luisa (2160m). Si percorre una strada forestale con dei sentieri che tagliano dei tornanti molto lunghi. Arrivati alla fine del pendio, la forestale spiana e in poco tempo si raggiunge il rifugio. Davanti al rifugio la strada prosegue e in 5 minuti si raggiunge la diga di Toggia

Tempo 2.00 ore Km 3.00 dislivello +430 m difficoltà E


La doccia è a tempo 5€, possibilità di avere il cestino picnic composto da: 2 panini, 1 frutto, 1 snack, riempimento di una borraccia 12€.

### 15 Agosto

Partenza ore 7 dal rifugio M. Luisa 2160. Si percorre tutta la sponda della diga Toggia per strada forestale (occhio alle marmotte!). Si prosegue fino al passo San Giacomo 2315m, qui siamo sul confine con la Svizzera. Si cambia direzione e seguendo un sentiero G43 lungo il pendio, si gira a sinistra in val Corno fino ad arrivare al rifugio Capanna Corno 2340m (tetto particolare). Si tratta di un lungo traverso di sali e scendi fino ad arrivare ad un valico. In lontananza si vede il ghiacciaio del Gries che si getta nel lago Griesse (diga con pale eoliche) e si prosegue fino a raggiungere il passo Gries 2450m, ritornando in territorio italiano. C'è un bivacco con una chiesetta e qui ci sono 2 alternative o si scende verso la diga Morasco fino all'Alpe Bettelmatt, per poi risalire al rifugio Città di Busto che si vede sul pendio opposto a dove siamo; oppure si sale per il sentiero Castiglioni 2675 m. attrezzato nel punto più alto con catena, per poi scendere al rifugio Città di Busto 2480m. Davanti a noi la diga Sabbioni. (marmotte e stambecchi)

Tempo 7.30 ore Km 18 difficoltà EE dislivello -360 +670

Cestino picnic composto da 1 panino 1 dolce, 1 frutto e 1 bottiglia di acqua costa 10 €. Doccia 3€



#### AVVERTENZE PER LE ESCURSIONI SOCIALI

La pratica della montagna comporta dei rischi ineliminabili, chi decide di intraprendere un'escursione deve essere consapevole di esporsi, seppur in modo minimo, ad una percentuale di rischio. Ogni partecipante deve essere responsabilmente consapevole che le personali capacità psicofisiche devono essere adeguate all'impegno richiesto per l'attività sociale a cui intende partecipare. I Referenti dell'escursione possono in ogni momento, per la sicurezza e l'incolumità del gruppo, in considerazione delle condizioni atmosferiche, delle capacità tecniche dei partecipanti o di valutazioni locali sulle condizioni del manto nevoso:

A) Adeguare o modificare il percorso programmato o, eventualmente disporre la rinuncia

B) Escludere dalla partecipazione all'escursione quanti non ritenuti idonei, per capacità o carenze di equipaggiamento.

I partecipanti hanno il dovere di tenere una condotta diligente e collaborativa attenendosi alle disposizioni dei Referenti e del Regolamento di partecipazione all'attività escursionistica sociale. In caso di inosservanza saranno, di fatto, esclusi dall'attività sociale con conseguente onere di responsabilità degli Accompagnatori e della Sezione CAI di Rovigo. I minori devono essere accompagnati da un adulto che ne abbia la responsabilità. Il Regolamento sezionale delle escursioni è consultabile sul sito [www.cairovigo.it](http://www.cairovigo.it)

#### CLUB ALPINO ITALIANO - SEZIONE DI ROVIGO

Via G. Bruno 15, 45100 Rovigo

Orario segreteria: Mercoledì 18:30/19:30 – Giovedì 21:15/22:30

Tel 0425 21061 | E-mail [info@cairovigo.it](mailto:info@cairovigo.it)

[Cairovigo.it](http://Cairovigo.it) | [Facebook](https://www.facebook.com/cairovigo) | [Twitter](https://twitter.com/cairovigo)



# CLUB ALPINO ITALIANO

## Sezione di Rovigo



### 16 Agosto

Partenza ore 6.30 dal rifugio Città di Busto 2480 m. Scendere verso la diga Morasco G41 fino all'Alpe Bettelmatt e proseguire fino al lago. Arrivati alla diga di Morasco 1815 m si costeggia il versante destro fino quasi alla fine del lago. A destra si trova una traccia che sale e raggiunge una strada forestale che gira a destra e si prosegue per sentiero G95 fino all'Alpe Nefelgiù 2048m. Arrivati si prosegue per la valle e si sale vicino al rio Nefelgiù e sempre in salita fino al passo di Nefelgiù 2583 m. Finalmente si scende per sentiero ripido e sconnesso fino ad arrivare al lago di Vannino e quindi al rifugio Margaroli 2194 m.

Tempo 8 ore Km 12 difficoltà EE dislivello -1054 +768

Doccia 15 litri 4€ Cestino picnic 10€

### 17 Agosto

Partenza dal rifugio ore 6.30 percorrendo quasi tutto il lago di Vannino G99 e si comincia a salire fino ad arrivare alla forcella Scatta Minoia 2599 m e al bivacco Conti.

Si scende H98 fino ad Alpe Inferiore 2220 m, dove ci sono numerosi laghetti coperti da eriosforo meravigliosi. Si incontra una strada forestale e nella discesa appare il lago di Pianboglio 1994 m. Svoltare a destra H00 e proseguire fino al lago Devero seguendo un sentiero tra 2 laghi e camminando lungo la riva di un fiume fino a raggiungere dei ruderi abitativi.

Si cammina lungo la riva del lago Devero 1875 m fino alla fine di esso trovando tra gli alberi l'Alpe Larecchio. Giunti alla fine davanti a noi troviamo una strada forestale di ciottoli in discesa che ci porta all'Alpe Crampiole 1760m, bellissimo paesino, privo di strade. Infine per H98 si raggiunge Alpe di Devero 1631m e in zona il rifugio Castiglioni 1640m.

Tempo 7 ore Km 15 difficoltà E dislivello +430 -1000.


Doccia libera costo 3€

### 18 Agosto

All'Alpe Devero c'è un parcheggio auto dove un pulmino che ci porterà a Riale.

Divieto di usare sacchi a pelo, ma solo sacchi lenzuolo in tutti i rifugi. In tutti i rifugi le bevande sono escluse.

Una volta recuperato l'auto, al ritorno ci possiamo fermare alla cascata del Toce, una delle cascate più grandi d'Europa che ad orari viene aperta, oppure più in basso ci sono delle terme all'aperto di Premia e fermarci per un momento di relax (il rifugio Città di Busto può farci un buono sconto per persona).



#### AVVERTENZE PER LE ESCURSIONI SOCIALI

La pratica della montagna comporta dei rischi ineliminabili, chi decide di intraprendere un'escursione deve essere consapevole di esporsi, seppur in modo minimo, ad una percentuale di rischio. Ogni partecipante deve essere responsabilmente consapevole che le personali capacità psicofisiche devono essere adeguate all'impegno richiesto per l'attività sociale a cui intende partecipare. I Referenti dell'escursione possono in ogni momento, per la sicurezza e l'incolumità del gruppo, in considerazione delle condizioni atmosferiche, delle capacità tecniche dei partecipanti o di valutazioni locali sulle condizioni del manto nevoso:

A) Adeguare o modificare il percorso programmato o, eventualmente disporre la rinuncia

B) Escludere dalla partecipazione all'escursione quanti non ritenuti idonei, per capacità o carenze di equipaggiamento.

I partecipanti hanno il dovere di tenere una condotta diligente e collaborativa attenendosi alle disposizioni dei Referenti e del Regolamento di partecipazione all'attività escursionistica sociale. In caso di inosservanza saranno, di fatto, esclusi dall'attività sociale con conseguente onere di responsabilità degli Accompagnatori e della Sezione CAI di Rovigo. I minori devono essere accompagnati da un adulto che ne abbia la responsabilità. Il Regolamento sezionale delle escursioni è consultabile sul sito [www.cairovigo.it](http://www.cairovigo.it)

#### CLUB ALPINO ITALIANO - SEZIONE DI ROVIGO

Via G. Bruno 15, 45100 Rovigo

Orario segreteria: Mercoledì 18:30/19:30 – Giovedì 21:15/22:30

Tel 0425 21061 | E-mail [info@cairovigo.it](mailto:info@cairovigo.it)

[Cairovigo.it](http://Cairovigo.it) | [Facebook](https://www.facebook.com/CAI.Rovigo) | [Twitter](https://twitter.com/CAI.Rovigo)