











Colline dell'area vitivinicola del Prosecco Tarzo e Refrontolo Marca Trevigiana

Sabato 8 Giugno 2024

Nelle colline a nord di Refrontolo, pur trovandosi al centro dell'area vitivinicola del Prosecco, la coltivazione delle vigne non è così intensa come altrove. Qui il bosco copre ancora buona parte del suolo, caratterizzando un territorio dai ripidi pendii e dalla morfologia intricata.

	Difficoltà MC/BC		Tempo di percorrenza 3 ore e 45 minuti
	https://nest.bike/itinerari-percorsi-mountainbike/itinerario/tarzo-e-refrontolo/		Dislivello 38 km/1200 mt +
	L'itinerario inizia con la difficile ascesa al Mondragon, caratterizzata da fondo mutevole, pendenze a tratti estreme e frequenti panorami sulle colline circostanti; dalla sommità ci si addentra quindi nella zona di Mondaresca e Costa Bavera, percorrendo sterrate e sentieri che scende verso le Mire Basse. Si sale quindi a Refrontolo, e dopo alcune divagazioni tra vigneti e sentieri nei boschi si arriva al Molinetto della Croda, vecchio mulino ancora oggi funzionante che insieme alla vicina cascata sulla parete di roccia rappresenta uno degli angoli più celebri e suggestivi di tutta la Marca Trevigiana. Dal Molinetto l'itinerario continua a salire costeggiando il torrente Lierza, inerpicandosi poi a Costa di Là e ridiscendendo dal vicino single track dell'agriturismo Le Noci. Si prosegue quindi in direzione nord-est, toccando Arfanta e il trail delle Rive di San Pietro prima di scendere a Tarzo. Nel finale si affronta l'ascesa al monte Comun, la cui cima viene poi aggirata via Nogarolo e Introvigne prima della discesa conclusiva su Corbanese.		
	Abbigliamento consigliato: da bici consono alla stagione, casco obbligatorio, scarpe idonee alla bici, attrezzatura per intervento sulla bici di primo livello, GPS con traccia facoltativo		
	Ritrovo/arrivo Corbanese di Tarzo, piazza 30 ottobre (percorso in senso orario)		
	Costo: soci 4€, non soci 16,50€		
	Informazioni iscrizioni: in segreteria nei giorni stabiliti entro giovedì 6 giugno oppure attraverso la chat Cai Bike entro le 00 di giovedì 6 giugno.		
	Direttore di cicloescursione Emanuela G. 3478666802	Note: tramite A13, A4/E70 e A27 1h 24m 140km	

AVVERTENZE PER LE ESCURSIONI SOCIALI

La pratica della montagna comporta dei rischi ineliminabili, chi decide di intraprendere un'escursione deve essere consapevole di esporsi, seppur in modo minimo, ad una percentuale di rischio. Ogni partecipante deve essere responsabilmente consapevole che le personali capacità psicofisiche devono essere adeguate all'impegno richiesto per l'attività sociale a cui intende partecipare. I Referenti dell'escursione possono in ogni momento, per la sicurezza e l'incolumità del gruppo, in considerazione delle condizioni atmosferiche, delle capacità tecniche dei partecipanti o di valutazioni locali sulle condizioni del manto nevoso:

A) Adeguare o modificare il percorso programmato o, eventualmente disporre la rinuncia

B) Escludere dalla partecipazione all'escursione quanti non ritenuti idonei, per capacità o carenze di equipaggiamento.

I partecipanti hanno il dovere di tenere una condotta diligente e collaborativa attenendosi alle disposizioni dei Referenti e del Regolamento di partecipazione all'attività escursionistica sociale. In caso di inosservanza saranno, di fatto, esclusi dall'attività sociale con conseguente esonero di responsabilità degli Accompagnatori e della Sezione CAI di Rovigo. I minori devono essere accompagnati da un adulto che ne abbia la responsabilità. Il Regolamento sezionale delle escursioni è consultabile sul sito www.cairovigo.it

CLUB ALPINO ITALIANO - SEZIONE DI ROVIGO

Via G. Bruno 15, 45100 Rovigo
Orario segreteria: Mercoledì 18:30/19:30 – Giovedì 21:15/22:30
Tel 0425 21061 | E-mail info@cairovigo.it