











Pale di san Martino

Sentiero De Paoli e Buzzati

Sabato - Domenica 29/30 Giugno 2024

Percorso impegnativo ed a tratti esposto e/o attrezzato.

Percorso ad anello che (1° giorno) risale al Rifugio Velo della Madonna percorrendo il sentiero attrezzato De Paoli. Si concatenano poi a ritroso (2° giorno) le cime Stanga e Cimerlo, lungo il sentiero Buzzati, scendendo al punto di partenza. Un tipico percorso delle Pale: faticoso e meraviglioso, con costante panorama sulla valle di Primiero, sotto la "protezione" del Velo della Madonna e del Sass Maor che, come gendarmi, incombono sulle cime minori.

	Difficoltà EEA		Tempo di percorrenza 5h 1°giorno - 6h 2° giorno
	Cartografia Tabacco 022		Dislivello complessivo 1°g: ↑1050m circa – 2°g: ↑350m↓1400m
	<p>1° giorno – Da Prati Fosne (1326m) si sale a Forcella Col dei Cistri (1513m) per strada forestale e per sentiero 731. Dalla forcella inizia il sentiero De Paoli (734), che avvicinandosi alle pareti rocciose del Cimerlo, ne attraversa le pendici in direzione NO. In questo tratto facile appaiono evidenti i danni causati da Vaia prima e dal bostrico poi, su entrambi i versanti della Valle di San Martino di Castrozza. Al di sotto delle pendici della Stanga, il sentiero si inerpica sul pendio, in direzione delle rocce e risale un canale sulla sx (circa 2000m). Si sposta poi a sx, su un'ampia cengia prativa, fino ad incontrare il breve tratto attrezzato. Al termine del quale si aggira il versante della montagna e la vista si apre sul Velo della Madonna (ed il Sass Maor alle sue spalle) che sovrasta l'omonimo rifugio (2358m).</p> <p>2° giorno – Dal rifugio si sale rapidamente alla forcella ove inizia la ferrata del Velo; si prende invece a dx risalendo in diagonale il pendio NO della Stanga, fino ad una forcella. Da questa si sale in pochi minuti alla cima (2550m), ove si può lasciare una traccia nel minuscolo libretto di vetta, chiuso in un barattolo di vetro. Tornati in forcella si scende precipitosamente verso sud. Dal bivio con il Sentiero dei Cacciatori che scende in Val Canali (chiuso per frana), si risale per via ferrata alla spalla del Cimerlo, da cui, in una decina di minuti, si arriva alla vetta (2503m). La discesa inizia dalla spalla con un tortuoso sentiero sui prati sommitali, che ci porta al tratto chiave del percorso, esposto, ma ben attrezzato, che aggira una fessura di circa 20m, ove passava il vecchio sentiero. Si supera senza grandi difficoltà la restante metà del percorso attrezzato, che termina sotto una paretina, dove inizia un ripido ed insidioso ghiaione che, tra guglie e pinnacoli, scende fino al bosco. Senza soluzione di continuità il sentiero (747) scende velocemente alla forestale, che ci riporta alle auto.</p>		
	<p>Abbigliamento da montagna estivo, non dimenticando indumenti impermeabili ed isolanti, necessari in caso di maltempo. Obbligatorio: casco, imbrago e set da ferrata. Opzionale: ramponi (o ramponcini), da usarsi solo in caso di neve/ghiaccio ad inizio estate</p>		
	<p>Ritrovo/Partenza ore 05:45/6:00 parcheggio Aliper – Porta Adige - Rovigo</p>		
	<p>Costo: Contributo spese €4 – (sono ammessi solo i soci) Mezza pensione Rif. Velo della Madonna €61 (caparra 20€ all'iscrizione)</p>		
	<p>Informazioni iscrizioni presso la Segreteria nei giorni di apertura, entro Giovedì 20 Giugno</p>		
	<p>Direttori di escursione Nicola L. 3351031061 Fabio F. 3202641887</p>	<p>Note Possibilità di un "terzo tempo" presso un maso della zona.</p>	

AVVERTENZE PER LE ESCURSIONI SOCIALI

La pratica della montagna comporta dei rischi ineliminabili, chi decide di intraprendere un'escursione deve essere consapevole di esporsi, seppur in modo minimo, ad una percentuale di rischio. Ogni partecipante deve essere responsabilmente consapevole che le personali capacità psicofisiche devono essere adeguate all'impegno richiesto per l'attività sociale a cui intende partecipare. I Referenti dell'escursione possono in ogni momento, per la sicurezza e l'incolumità del gruppo, in considerazione delle condizioni atmosferiche, delle capacità tecniche dei partecipanti o di valutazioni locali sulle condizioni del manto nevoso:

A) Adeguare o modificare il percorso programmato o, eventualmente disporre la rinuncia

B) Escludere dalla partecipazione all'escursione quanti non ritenuti idonei, per capacità o carenze di equipaggiamento.

I partecipanti hanno il dovere di tenere una condotta diligente e collaborativa attenendosi alle disposizioni dei Referenti e del Regolamento di partecipazione all'attività escursionistica sociale. In caso di inosservanza saranno, di fatto, esclusi dall'attività sociale con conseguente esonero di responsabilità degli Accompagnatori e della Sezione CAI di Rovigo. I minori devono essere accompagnati da un adulto che ne abbia la responsabilità. Il Regolamento sezionale delle escursioni è consultabile sul sito www.cairovigo.it

CLUB ALPINO ITALIANO - SEZIONE DI ROVIGO

Via G. Bruno 15, 45100 Rovigo
Orario segreteria: Mercoledì 18:30/19:30 – Giovedì 21:15/22:30
Tel 0425 21061 | E-mail info@cairovigo.it

Cairovigo.it | [Facebook](https://www.facebook.com/CAI.Rovigo) | [Twitter](https://twitter.com/CAI.Rovigo)