








## Parco Regionale dei Colli Euganei

### Alta Via dei Colli Euganei

Sabato 20 e domenica 21 aprile 2024

L'Alta Via dei Colli Euganei è un percorso ad anello della lunghezza di circa 42 km che attraversa il Parco Regionale dei Colli Euganei passando su alcuni dei sentieri più suggestivi e toccando le cime più note. L'itinerario che andremo a percorrere si snoda da nord a sud e ci darà la possibilità di apprezzare la diversità e il fascino di un ambiente dove l'attività umana e la natura coesistono e si integrano con equilibrio. Passeremo attraverso boschi e strade sterrate, distese di vigneti e ulivi, per poi trovarci davanti a costruzioni storiche e paesaggi di incredibile bellezza che ci daranno modo di ammirare il Parco da angolazioni sempre diverse.

	<b>Difficoltà</b> EE – Escursionisti Esperti 1° Giorno: 25km 2° Giorno: 18km		<b>Tempo di percorrenza</b> 1° giorno: 9 ore soste escluse 2° giorno: 7 ore soste escluse
	<b>Cartografia</b> Parco Regionale dei Colli Euganei Tabacco 060		<b>Dislivello</b> 1° giorno: +/- 1200m 2° giorno: +/- 900m
	<b>Breve descrizione del percorso</b> 1° giorno: Castelnuovo (265 m) – Monte della Madonna (526 m) – Monte Grande (470 m) – Monte Piro (328 m) – Casa Marina (305 m) 2° giorno: Casa Marina (305 m) – Case Steogarda (344 m) – Monte Fasolo (301 m) – Monte Rusta – Monte Brecale – Castelnuovo (265 m)		
	<b>Abbigliamento/attrezzatura</b> Abbigliamento a strati, zaino per due giorni, scarponi, giacca antivento e antipioggia, occhiali da sole, crema solare, borraccia, bastoncini, viveri al sacco, <b>torcia</b> , sacco lenzuolo e quanto necessario per la notte. Non ci sono fonti d'acqua lungo l'itinerario tranne alle partenze dei due giorni. Adeguarsi con le borracce e/o camelbag.		
	<b>Ritrovo/arrivo</b> Ore 07:00 piazzale adiacente a piazza Cervi (dietro palazzo ex INDAP).		
	<b>Costo</b> Soci CAI 4€ - Non Soci 16,50€ Pernotto e colazione in ostello presso "Casa Marina" 45€ a persona. Cena presso "Ristorante Al Roccolo" 35€ a persona (bevande incluse).		
	<b>Informazioni iscrizioni</b> Apertura iscrizioni: martedì 2 aprile, caparra di 20€ a persona. Numero massimo di iscritti: 20 persone.		
	<b>Direttore di escursione</b> Giorgio C. (328 9241968) Giorgia V. (346 3951187)	<b>Note</b> Rimborso auto A/R: 0,20€ x 80 Km = 16€ Raggiungeremo il Ristorante a piedi. Usare la torcia e prestare attenzione.	

#### AVVERTENZE PER LE ESCURSIONI SOCIALI

La pratica della montagna comporta dei rischi ineliminabili, chi decide di intraprendere un'escursione deve essere consapevole di esporsi, seppur in modo minimo, ad una percentuale di rischio. Ogni partecipante deve essere responsabilmente consapevole che le personali capacità psicofisiche devono essere adeguate all'impegno richiesto per l'attività sociale a cui intende partecipare. I Referenti dell'escursione possono in ogni momento, per la sicurezza e l'incolumità del gruppo, in considerazione delle condizioni atmosferiche, delle capacità tecniche dei partecipanti o di valutazioni locali sulle condizioni del manto nevoso:

A) Adeguare o modificare il percorso programmato o, eventualmente disporre la rinuncia

B) Escludere dalla partecipazione all'escursione quanti non ritenuti idonei, per capacità o carenze di equipaggiamento.

I partecipanti hanno il dovere di tenere una condotta diligente e collaborativa attenendosi alle disposizioni dei Referenti e del Regolamento di partecipazione all'attività escursionistica sociale. In caso di inosservanza saranno, di fatto, esclusi dall'attività sociale con conseguente esonero di responsabilità degli Accompagnatori e della Sezione CAI di Rovigo. I minori devono essere accompagnati da un adulto che ne abbia la responsabilità. Il Regolamento sezionale delle escursioni è consultabile sul sito [www.cairovigo.it](http://www.cairovigo.it)

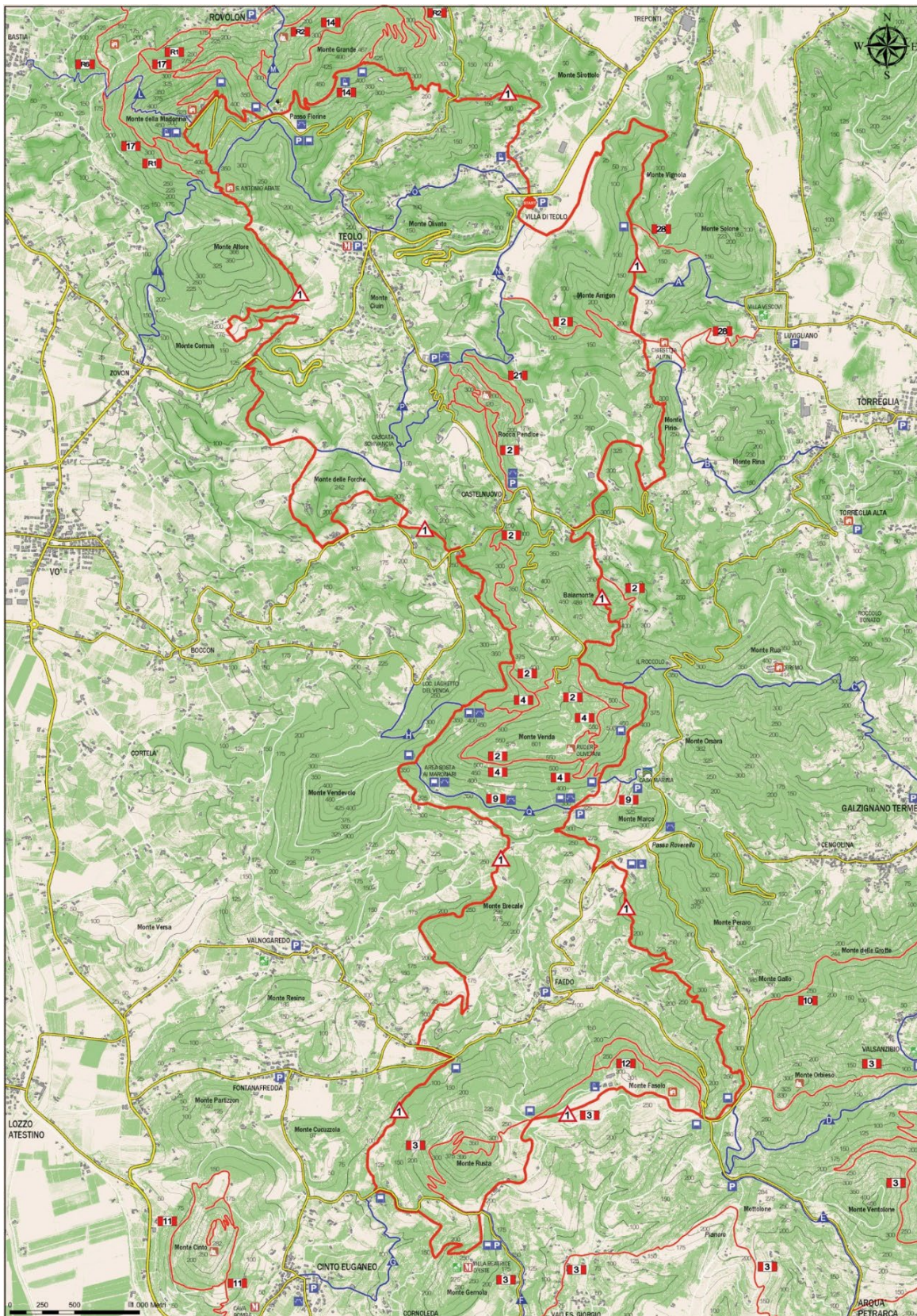
#### CLUB ALPINO ITALIANO - SEZIONE DI ROVIGO

Via G. Bruno 15, 45100 Rovigo

Orario segreteria: Mercoledì 18:30/19:30 – Giovedì 21:15/22:30

Tel 0425 21061 | E-mail [info@cairovigo.it](mailto:info@cairovigo.it)

[Cairovigo.it](http://Cairovigo.it) | [Facebook](https://www.facebook.com/CAI.Rovigo) | [Twitter](https://twitter.com/CAI.Rovigo)



### AVVERTENZE PER LE ESCURSIONI SOCIALI

La pratica della montagna comporta dei rischi ineliminabili, chi decide di intraprendere un'escursione deve essere consapevole di esporsi, seppur in modo minimo, ad una percentuale di rischio. Ogni partecipante deve essere responsabilmente consapevole che le personali capacità psicofisiche devono essere adeguate all'impegno richiesto per l'attività sociale a cui intende partecipare. I Referenti dell'escursione possono in ogni momento, per la sicurezza e l'incolumità del gruppo, in considerazione delle condizioni atmosferiche, delle capacità tecniche dei partecipanti o di valutazioni locali sulle condizioni del manto nevoso:

A) Adeguare o modificare il percorso programmato o, eventualmente disporre la rinuncia.

B) Escludere dalla partecipazione all'escursione quanti non ritenuti idonei, per capacità o carenze di equipaggiamento.

I partecipanti hanno il dovere di tenere una condotta diligente e collaborativa attenendosi alle disposizioni dei Referenti e del Regolamento di partecipazione all'attività escursionistica sociale. In caso di inosservanza saranno, di fatto, esclusi dall'attività sociale con conseguente esonero di responsabilità degli Accompagnatori e della Sezione CAI di Rovigo. I minori devono essere accompagnati da un adulto che ne abbia la responsabilità. Il Regolamento sezionale delle escursioni è consultabile sul sito [www.cairovigo.it](http://www.cairovigo.it)

### CLUB ALPINO ITALIANO - SEZIONE DI ROVIGO

Via G. Bruno 15, 45100 Rovigo

Orario segreteria: Mercoledì 18:30/19:30 – Giovedì 21:15/22:30

Tel 0425 21061 | E-mail [info@cairovigo.it](mailto:info@cairovigo.it)

[Cairovigo.it](http://Cairovigo.it) | [Facebook](https://www.facebook.com/CAI.Rovigo) | [Twitter](https://twitter.com/CAI.Rovigo)



# CLUB ALPINO ITALIANO

## Sezione di Rovigo



### Sabato 20 Aprile. I Giornata

Il percorso, che non segue l'itinerario originale proposto dall'ente parco da Villa di Teolo, avrà inizio nei pressi di Castelnuovo, presso il parcheggio adiacente al sentiero CAI n° 2.

Attraversando il paese verso sud in direzione Cinto Euganeo e attraversata la S.P. n.10, si segue il rio Contea costeggiando le Forche del Diavolo fino al Passo del Vento. Si prosegue per strada asfaltata, quindi si gira a destra finché scendendo ripidamente si riattraversa il rio Contea giungendo al Ponte di Riposo. Attraversata la S.P. n. 89 Teolo-Vo' si percorre l'asfaltata via Busa de l'Oro fino all'Azienda Agricola Martarello, qui si devia a sinistra e per sterrato si arriva alle Case Gomiero.

Aggirando il M. Altore, dopo aver attraversato il Calto Albo si arriva alle pendici del M. della Madonna. Si sale per raggiungere l'Oratorio di S. Antonio Abate, proseguendo per il percorso che arriva alla cima del colle; segue un tratto in discesa lungo strada asfaltata fino al primo tornante, dove si gira a sinistra nel bosco di castagni che termina a Passo Fiorine.

Si riprende a salire per strada forestale fino alla cima del M. Grande; prendendo il sentiero della Cresta sud, si scende e in breve si arriva alla strada asfaltata, attraversata la quale si riprende via del Gruppetto fino a Villa di Teolo.

Presso la Trattoria Vecchio Tram, ai piedi della Provinciale per Teolo, si gira a sinistra. Superato lo scolo Degora e l'Azienda Agricola Maltese Baroni, si prosegue in direzione nord per il sentiero che dapprima costeggia alla base il rilievo e poi sale al Monte Arrigon. Scesi leggermente si devia a destra e per ripido sentiero si raggiunge la lunga cresta del M. Pirio, per poi proseguire verso sud in un bosco di castagni e carpini con pungitopo e corbezzolo; si scende per ripido sentiero e per strada sterrata si arriva al Ristorante Settimo Cielo.

Percorso un breve tratto di Provinciale Torreglia-Castelnuovo, all'altezza della Trattoria Baiamonte si devia a sinistra per strada sterrata e si sale fino alla sella con il M. Venda. Con ampio sentiero e poi per strada sterrata/asfaltata si scende fino a Casa Marina, sede del nostro pernottamento di sabato 20 aprile.

### Domenica 21 Aprile. II Giornata

Ripartiti da Casa Marina, seguiamo per via Sottovenda e poi attraversiamo la SP99 per giungere alla Azienda Vitivinicola Ca' Lustra.

Ora il sentiero diventa molto suggestivo, supera diversi calti e raggiunge il M. Fasolo, percorso lungo tutta la dorsale meridionale fino al M. Gemola. Al cancello di Villa Beatrice d'Este si gira a destra costeggiando il muro di cinta; si svolta quindi a destra in discesa fino alla strada asfaltata. Qui si gira a sinistra e dopo 400 metri si arriva alla Chiesa di Santa Lucia del Rusta; si devia a destra e con sentiero pianeggiante si percorre il versante nord-ovest del M. Rusta fino ad incrociare e attraversare la S.P. n. 99 Fontanafredda - Faedo.

Si prosegue per circa 200 metri, quindi si gira a destra per strada in salita con fondo cementato e poi sterrato, raggiungendo le vecchie case Frison. Arrivati al maestoso albero di gelso, si gira a sinistra. Costeggiando un vigneto ci si trova alle pendici del M. Brecale; il sentiero tra castagni e maronari passa dietro ad un'azienda agricola, percorre un viale di ulivi, alla fine del quale si gira a destra fino alla località Alto Brecale. Arrivati alla casa Toniolo, sulle pendici del M. Venda, si gira a sinistra per il sentiero che costeggia il muro della medesima e che percorre tutto il versante sud del colle; presso l'agriturismo Alto Venda, si gira a destra per il vecchio castagneto e, valicata la sella tra Vendevolo e Venda, si percorre il versante ovest del Venda fino all'incrocio; si gira a destra fino ad un bivio, proseguendo poi a sinistra per raggiungere dapprima i roccioni detti Denti della Vecia e per ripido sentiero in discesa, tra castagni, frassini, roverelle e rari faggi, la Trattoria Al Sasso.

Risalendo la provinciale verso Nord in direzione Castelnuovo arriviamo al parcheggio e termina così la nostra escursione.

#### AVVERTENZE PER LE ESCURSIONI SOCIALI

La pratica della montagna comporta dei rischi ineliminabili, chi decide di intraprendere un'escursione deve essere consapevole di esporsi, seppur in modo minimo, ad una percentuale di rischio. Ogni partecipante deve essere responsabilmente consapevole che le personali capacità psicofisiche devono essere adeguate all'impegno richiesto per l'attività sociale a cui intende partecipare. I Referenti dell'escursione possono in ogni momento, per la sicurezza e l'incolumità del gruppo, in considerazione delle condizioni atmosferiche, delle capacità tecniche dei partecipanti o di valutazioni locali sulle condizioni del manto nevoso:

A) Adeguare o modificare il percorso programmato o, eventualmente disporre la rinuncia

B) Escludere dalla partecipazione all'escursione quanti non ritenuti idonei, per capacità o carenze di equipaggiamento.

I partecipanti hanno il dovere di tenere una condotta diligente e collaborativa attenendosi alle disposizioni dei Referenti e del Regolamento di partecipazione all'attività escursionistica sociale. In caso di inosservanza saranno, di fatto, esclusi dall'attività sociale con conseguente esonero di responsabilità degli Accompagnatori e della Sezione CAI di Rovigo. I minori devono essere accompagnati da un adulto che ne abbia la responsabilità. Il Regolamento sezionale delle escursioni è consultabile sul sito [www.cairovigo.it](http://www.cairovigo.it)

#### CLUB ALPINO ITALIANO - SEZIONE DI ROVIGO

Via G. Bruno 15, 45100 Rovigo

Orario segreteria: Mercoledì 18:30/19:30 – Giovedì 21:15/22:30

Tel 0425 21061 | E-mail [info@cairovigo.it](mailto:info@cairovigo.it)

[Cairovigo.it](http://Cairovigo.it) | [Facebook](https://www.facebook.com/CAI.Rovigo) | [Twitter](https://twitter.com/CAI.Rovigo)