











COLLI BERICI

Sentiero Degli Altopiani

DOMENICA 17 MARZO 2024

Bellissima ed interessante escursione naturalistica ad anello che inizia da Zovencedo, che attraversando le varie contrà ci porta a scoprire paesaggi naturali ancora incontaminati e antiche fontane con lavatoi e lungo il sentiero le prime fioriture primaverili.

	Difficoltà E		Tempo di percorrenza 5,00 SOSTE escluse
	Cartografia Cartina dei colli Berici		Dislivello + 480 -480 Km 13,00
			
	Abbigliamento/attrezzatura Zaino da giornata, abbigliamento adeguato alla stagione, scarponi, giacca antivento/pioggia, occhiali da sole, viveri al sacco, bastoncini telescopici, Medicine Personali, biancheria di ricambio in auto.		
	Ritrovo/arrivo Parcheggio adiacente a Piazzale Cervi (ex INDAP) ore 7,30 con partenza ore 7,45 Trasferimento con mezzi propri.		
	Costo soci: contributo sociale 4 eu Non Soci: 16,50 eu (comprensiva di assicurazione obbligatoria) Copertura facoltativa kasko auto 4 eu (previa comunicazione della targa in fase di iscrizione) Costo auto: 0,20 eu/km da dividere tra gli occupanti		
	Informazioni iscrizioni: contattare i referenti negli orari apertura della sezione Iscrizioni entro mercoledì 14 Marzo 2024		
	Direttore di escursione Claudio Cominato 3475345829 Flaviano Lavezzo 3470692194 Lauro Pomaro 3207746712	Note I referenti si riservano la facoltà di modificare il percorso in funzione delle condizioni meteo	

AVVERTENZE PER LE ESCURSIONI SOCIALI

La pratica della montagna comporta dei rischi ineliminabili, chi decide di intraprendere un'escursione deve essere consapevole di esporsi, seppur in modo minimo, ad una percentuale di rischio. Ogni partecipante deve essere responsabilmente consapevole che le personali capacità psicofisiche devono essere adeguate all'impegno richiesto per l'attività sociale a cui intende partecipare. I Referenti dell'escursione possono in ogni momento, per la sicurezza e l'incolumità del gruppo, in considerazione delle condizioni atmosferiche, delle capacità tecniche dei partecipanti o di valutazioni locali sulle condizioni del manto nevoso:

A) Adeguare o modificare il percorso programmato o, eventualmente disporre la rinuncia

B) Escludere dalla partecipazione all'escursione quanti non ritenuti idonei, per capacità o carenze di equipaggiamento.

I partecipanti hanno il dovere di tenere una condotta diligente e collaborativa attenendosi alle disposizioni dei Referenti e del Regolamento di partecipazione all'attività escursionistica sociale. In caso di inosservanza saranno, di fatto, esclusi dall'attività sociale con conseguente esonero di responsabilità degli Accompagnatori e della Sezione CAI di Rovigo. I minori devono essere accompagnati da un adulto che ne abbia la responsabilità. Il Regolamento sezionale delle escursioni è consultabile sul sito www.cairovigo.it

CLUB ALPINO ITALIANO - SEZIONE DI ROVIGO

Via G. Bruno 15, 45100 Rovigo

Orario segreteria: Mercoledì 18:30/19:30 – Giovedì 21:15/22:30

Tel 0425 21061 | E-mail info@cairovigo.it

Cairovigo.it | [Facebook](#) | [Instagram](#)



CLUB ALPINO ITALIANO

Sezione di Rovigo – Club 33 Seniores



Percorso stradale: Da Rovigo si va verso Boara Pisani si segue l'argine dell'Adige fino a Piacenza D'Adige si prende autostrada A31 con uscita Agugliaro, si arriva a Ponte Barbarano, al semaforo di gira a sinistra verso Barbarano, lo si attraversa e si segue per Zovencedo. Arrivati in paese si parcheggia l'auto al parcheggio adiacente il cimitero

Descrizione: L'escursione inizia dal parcheggio del cimitero, si risale per un tratto di strada asfaltata facendo attenzione alle auto fino ad un tornante dove a dx troviamo il sentiero che seguiremo. Alla nostra dx vediamo un torrione che testimonia l'antico castello vescovile di Zovencedo. Poco dopo troviamo la fontana Cazòla, proseguiamo fino ad arrivare ad una radura alla cui dx c'è una parete rocciosa su cui sono scolpite delle figure sacre e animali, giriamo a dx e troviamo il segnavia n°79 che è quello che dovremo seguire per gran parte della nostra escursione, camminando incontreremo diverse fontane, la prossima che incontriamo è la fontana del Crearo, presso contrà Tavella, costruita nell'immediato dopoguerra per il rifornimento di acqua ad uso abitativo, proseguiamo fino ad arrivare alla vecchia chiesa di San Giovanni in Monte. L'escursione prosegue incontrando le varie Contrà con paesaggi stupendi ed in qualche punto si vedranno i colli Euganei, lungo il sentiero vedremo le prime fioriture primaverili. Verso la fine dell'itinerario passeremo presso il MUSEO di una abitazione rupestre "SENGIA DEI MEONI" che deriva dal nome dell'ultima famiglia che l'ha abitata fino al 1959, abitazione rupestre costruita su una cava su due piani con relativa stalla e le adiacenze rurali.

AVVERTENZE PER LE ESCURSIONI SOCIALI La pratica della montagna comporta dei rischi ineliminabili, chi decide di intraprendere un'escursione deve essere consapevole di esporsi, seppur in modo minimo, ad una percentuale di rischio

Ogni partecipante deve essere responsabilmente consapevole che le personali capacità psicofisiche devono essere adeguate all'impegno richiesto per l'attività sociale a cui intende partecipare.

I Referenti dell'escursione possono in ogni momento, per la sicurezza e l'incolumità del gruppo, in considerazione delle condizioni atmosferiche, delle capacità tecniche dei partecipanti o di valutazioni locali sulle condizioni del manto nevoso:

- Adeguare o modificare il percorso programmato o, eventualmente disporre la rinuncia
- Escludere dalla partecipazione all'escursione quanti non ritenuti idonei, per capacità o carenze di equipaggiamento.

I partecipanti hanno il dovere di tenere una condotta diligente e collaborativa attenendosi alle disposizioni dei Referenti e del Regolamento di partecipazione all'attività escursionistica sociale. In caso di inosservanza saranno, di fatto, esclusi dall'attività sociale con conseguente esonero di responsabilità degli Accompagnatori e della Sezione CAI di Rovigo. I minori devono essere accompagnati da un adulto che ne abbia la responsabilità. Il regolamento sezionale delle escursioni è consultabile sul sito www.cairovigo.it

AVVERTENZE PER LE ESCURSIONI SOCIALI

La pratica della montagna comporta dei rischi ineliminabili, chi decide di intraprendere un'escursione deve essere consapevole di esporsi, seppur in modo minimo, ad una percentuale di rischio. Ogni partecipante deve essere responsabilmente consapevole che le personali capacità psicofisiche devono essere adeguate all'impegno richiesto per l'attività sociale a cui intende partecipare. I Referenti dell'escursione possono in ogni momento, per la sicurezza e l'incolumità del gruppo, in considerazione delle condizioni atmosferiche, delle capacità tecniche dei partecipanti o di valutazioni locali sulle condizioni del manto nevoso:

A) Adeguare o modificare il percorso programmato o, eventualmente disporre la rinuncia

B) Escludere dalla partecipazione all'escursione quanti non ritenuti idonei, per capacità o carenze di equipaggiamento.

I partecipanti hanno il dovere di tenere una condotta diligente e collaborativa attenendosi alle disposizioni dei Referenti e del Regolamento di partecipazione all'attività escursionistica sociale. In caso di inosservanza saranno, di fatto, esclusi dall'attività sociale con conseguente esonero di responsabilità degli Accompagnatori e della Sezione CAI di Rovigo. I minori devono essere accompagnati da un adulto che ne abbia la responsabilità. Il regolamento sezionale delle escursioni è consultabile sul sito www.cairovigo.it

CLUB ALPINO ITALIANO - SEZIONE DI ROVIGO

Via G. Bruno 15, 45100 Rovigo

Orario segreteria: Mercoledì 18:30/19:30 – Giovedì 21:15/22:30

Tel 0425 21061 | E-mail info@cairovigo.it

Cairovigo.it | [Facebook](https://www.facebook.com/CAI.Rovigo) | [Instagram](https://www.instagram.com/CAI.Rovigo)