











Anello Fluviale di Padova Argini Fluviali

Sabato 27 Gennaio 2024

L'anello fluviale di Padova è un percorso cicloturistico che si sviluppa lungo gli argini dei corsi d'acqua che circondano la città, segnato in maniera permanente permette di pedalare per quasi cinquanta chilometri lontani dal traffico su strade secondarie e ciclabili sterrate in perfette condizioni tra punti d'interesse storico e naturalistico. È un percorso adatto anzi, consigliato a tutti i ciclisti, comprese le famiglie anche con bambini al seguito. Si snoda esclusivamente lungo un fondo stradale che alterna **sterrato** a brecciolino "stabilizzato", in minima parte asfaltato. Un terreno ideale per varie tipologie di bici dalle gravel alle mtb, sarà sufficiente avere dei chilometri sulle gambe e fiato nei polmoni per trascorrere in tutta serenità una mattinata nella natura.

	Difficoltà TC/TC		Tempo di percorrenza 3 ore
			Dislivello 60 km ca
	Si partirà da Rovigo in auto con le nostre bici verso la statale 16 strada Battaglia e a 3 Km dal Bassanello, ponte all'ingresso di Padova si parcheggia iniziando con l'attraversare il ponte della Cagna da un'antica leggenda rinascimentale nata tra un diavolo ed un contadino del posto. Si giunge al fiume Bacchiglione poi il canale S.Giorgio, il Piovego fino al Brenta e poi arrivare a Stra, sinistra Brenta fino a Limena e alle sorgenti della Brentella e di nuovo al Bacchiglione.		
	Abbigliamento consigliato: da bici consono alla stagione, casco obbligatorio, scarpe idonee alla bici, attrezzatura per intervento sulla bici di primo livello, GPS con traccia facoltativo		
	Ritrovo/arrivo Strada Battaglia al parcheggio		
	Costo: soci 3€, non soci 14,50€		
	Informazioni iscrizioni: in segreteria nei giorni stabiliti entro giovedì 25 gennaio oppure attraverso la chat Cai Bike entro venerdì 26 gennaio per i soli soci Cai.		
	Direttore di ciclo escursione Maurizio C. 3497639415	Note viaggio di 35 Km	

AVVERTENZE PER LE ESCURSIONI SOCIALI

La pratica della montagna comporta dei rischi ineliminabili, chi decide di intraprendere un'escursione deve essere consapevole di esporsi, seppur in modo minimo, ad una percentuale di rischio. Ogni partecipante deve essere responsabilmente consapevole che le personali capacità psicofisiche devono essere adeguate all'impegno richiesto per l'attività sociale a cui intende partecipare. I Referenti dell'escursione possono in ogni momento, per la sicurezza e l'incolumità del gruppo, in considerazione delle condizioni atmosferiche, delle capacità tecniche dei partecipanti o di valutazioni locali sulle condizioni del manto nevoso:

A) Adeguare o modificare il percorso programmato o, eventualmente disporre la rinuncia

B) Escludere dalla partecipazione all'escursione quanti non ritenuti idonei, per capacità o carenze di equipaggiamento.

I partecipanti hanno il dovere di tenere una condotta diligente e collaborativa attenendosi alle disposizioni dei Referenti e del Regolamento di partecipazione all'attività escursionistica sociale. In caso di inosservanza saranno, di fatto, esclusi dall'attività sociale con conseguente esonero di responsabilità degli Accompagnatori e della Sezione CAI di Rovigo. I minori devono essere accompagnati da un adulto che ne abbia la responsabilità. Il regolamento sezionale delle escursioni è consultabile sul sito www.cairovigo.it

CLUB ALPINO ITALIANO - SEZIONE DI ROVIGO

Via G. Bruno 15, 45100 Rovigo

Orario segreteria: Mercoledì 18:30/19:30 – Giovedì 21:15/22:30

Tel 0425 21061 | E-mail info@cairovigo.it