











LAGO DI GARDA DA PREGASINA AL PASSO ROCCHETTA

Sabato 13 GENNAIO 2024

Giro ad anello che parte dal parcheggio della Chiesa di Pregasina, frazione di Riva del Garda. Giro molto panoramico con scorci stupendi sul Lago di Garda ed il Monte Baldo.

	Difficoltà E		Tempo di percorrenza 4,30 SOSTE escluse
	Cartografia Cartina Kompass n. 690 Alto Garda		Dislivello + 625 - 625 Km 9,00
			
	Abbigliamento/attrezzatura Vestiaro da montagna, scarponi, guanti giacca a vento, occhiali da sole, viveri al sacco, bastoncini telescopici, ramponcini, Medicine Personali, biancheria di ricambio in auto.		
	Ritrovo/arrivo Parcheggio a Fratta Polesine di Fronte Villa Badoer ore 7,00 partenza ore 7,10 con mezzi propri.		
	Costi Contributo partecipazione Soci 4€, Contributo partecipazione NON soci 1 6,50 (comprensiva di assicurazione obbligatoria). Costo auto 0,20€/km da dividere tra gli occupanti. Copertura facoltativa kasko auto 4€ previa comunicazione della targa in fase d'iscrizione		
	Informazioni iscrizioni: contattare i referenti negli orari apertura della sezione Iscrizioni entro mercoledì 10 Gennaio 2024 (anche con sms a Flaviano)		
	Direttore di escursione Flaviano L. 347 0692194 Lauro P. 320 7746712	Note	

AVVERTENZE PER LE ESCURSIONI SOCIALI

La pratica della montagna comporta dei rischi ineliminabili, chi decide di intraprendere un'escursione deve essere consapevole di esporsi, seppur in modo minimo, ad una percentuale di rischio. Ogni partecipante deve essere responsabilmente consapevole che le personali capacità psicofisiche devono essere adeguate all'impegno richiesto per l'attività sociale a cui intende partecipare. I Referenti dell'escursione possono in ogni momento, per la sicurezza e l'incolumità del gruppo, in considerazione delle condizioni atmosferiche, delle capacità tecniche dei partecipanti o di valutazioni locali sulle condizioni del manto nevoso:

A) Adeguare o modificare il percorso programmato o, eventualmente disporre la rinuncia

B) Escludere dalla partecipazione all'escursione quanti non ritenuti idonei, per capacità o carenze di equipaggiamento.

I partecipanti hanno il dovere di tenere una condotta diligente e collaborativa attenendosi alle disposizioni dei Referenti e del Regolamento di partecipazione all'attività escursionistica sociale. In caso di inosservanza saranno, di fatto, esclusi dall'attività sociale con conseguente esonero di responsabilità degli Accompagnatori e della Sezione CAI di Rovigo. I minori devono essere accompagnati da un adulto che ne abbia la responsabilità. Il Regolamento sezionale delle escursioni è consultabile sul sito www.cairovigo.it

CLUB ALPINO ITALIANO - SEZIONE DI ROVIGO

Via G. Bruno 15, 45100 Rovigo

Orario segreteria: Mercoledì 18:30/19:30 – Giovedì 21:15/22:30

Tel 0425 21061 | E-mail info@cairovigo.it

Cairovigo.it | [Facebook](https://www.facebook.com/CAI.Rovigo) | [Twitter](https://twitter.com/CAI.Rovigo)



CLUB ALPINO ITALIANO

Sezione di Rovigo – Club 33 Seniores



Percorso stradale: Da Fratta Polesine si prende la Transpolesana fino a Verona Nord, prendiamo l'autostrada A 22 con uscita a Rovereto Sud, da qui direzione Riva del Garda e arrivo a Pregasina

Descrizione:

L'escursione inizia dal parcheggio della Chiesa di Pregasina M.535, incamminandoci sul sentiero C.A.I. n°422b, che con una costante salita ci porterà al fantastico punto panoramico di PUNTA LARICI 897 M. definito "IL BALCONE DEL LAGO DI GARDA" Dopo tanta meraviglia ripartiamo per raggiungere e superare MALGA PALAER 1075 M. e da qui per sentiero rapido e sassoso arriviamo al PASSO ROCCHETTA 1169 M. Qui ci fermiamo per la pausa pranzo al sacco ammirando il paesaggio sul M. BALDO ed il Lago di Garda (fare attenzione ai punti esposti) finito di pranzare ci incamminiamo per il sentiero C.A.I. n°422 alto, che passa sotto le cime di GUIL 1322 m., NARA 1378 m. e cima BAL e ci porterà per brevi tratti rocciosi al bivio a quota 560 m.. Da qui scendiamo a destra ed in breve per costante discesa arriviamo al successivo bivio, qui ci incamminiamo a sinistra sul sentiero percorso al mattino ed in 5 minuti arriveremo al parcheggio di partenza 535 m.

AVVERTENZE PER LE ESCURSIONI SOCIALI La pratica della montagna comporta dei rischi ineliminabili, chi decide di intraprendere un'escursione deve essere consapevole di esporsi, seppur in modo minimo, ad una percentuale di rischio

Ogni partecipante deve essere responsabilmente consapevole che le personali capacità psicofisiche devono essere adeguate all'impegno richiesto per l'attività sociale a cui intende partecipare.

I Referenti dell'escursione possono in ogni momento, per la sicurezza e l'incolumità del gruppo, in considerazione delle condizioni atmosferiche, delle capacità tecniche dei partecipanti o di valutazioni locali sulle condizioni del manto nevoso:

- Adeguate o modificare il percorso programmato o, eventualmente disporre la rinuncia
- Escludere dalla partecipazione all'escursione quanti non ritenuti idonei, per capacità o carenze di equipaggiamento.

I partecipanti hanno il dovere di tenere una condotta diligente e collaborativa attenendosi alle disposizioni dei Referenti e del Regolamento di partecipazione all'attività escursionistica sociale. In caso di inosservanza saranno, di fatto, esclusi dall'attività sociale con conseguente esonero di responsabilità degli Accompagnatori e della Sezione CAI di Rovigo. I minori devono essere accompagnati da un adulto che ne abbia la responsabilità. Il regolamento sezionale delle escursioni è consultabile sul sito www.cairovigo.it

AVVERTENZE PER LE ESCURSIONI SOCIALI

La pratica della montagna comporta dei rischi ineliminabili, chi decide di intraprendere un'escursione deve essere consapevole di esporsi, seppur in modo minimo, ad una percentuale di rischio. Ogni partecipante deve essere responsabilmente consapevole che le personali capacità psicofisiche devono essere adeguate all'impegno richiesto per l'attività sociale a cui intende partecipare. I Referenti dell'escursione possono in ogni momento, per la sicurezza e l'incolumità del gruppo, in considerazione delle condizioni atmosferiche, delle capacità tecniche dei partecipanti o di valutazioni locali sulle condizioni del manto nevoso:

A) Adeguate o modificare il percorso programmato o, eventualmente disporre la rinuncia

B) Escludere dalla partecipazione all'escursione quanti non ritenuti idonei, per capacità o carenze di equipaggiamento.

I partecipanti hanno il dovere di tenere una condotta diligente e collaborativa attenendosi alle disposizioni dei Referenti e del Regolamento di partecipazione all'attività escursionistica sociale. In caso di inosservanza saranno, di fatto, esclusi dall'attività sociale con conseguente esonero di responsabilità degli Accompagnatori e della Sezione CAI di Rovigo. I minori devono essere accompagnati da un adulto che ne abbia la responsabilità. Il regolamento sezionale delle escursioni è consultabile sul sito www.cairovigo.it

CLUB ALPINO ITALIANO - SEZIONE DI ROVIGO

Via G. Bruno 15, 45100 Rovigo

Orario segreteria: Mercoledì 18:30/19:30 – Giovedì 21:15/22:30

Tel 0425 21061 | E-mail info@cairovigo.it

Cairovigo.it | [Facebook](#) | [Twitter](#)