











Pale di San Martino

Escursione fotografica a forcella Cesurette

domenica 12 novembre 2023

Percorso di limitato impegno, mai banale, ai margini delle Pale di San Martino che offre singolari scorci sugli angoli meno conosciuti dell'Agordino. Ci muoveremo in gruppo, con tempi "ragionevolmente" dilatati ricavandoci tutto il tempo necessario per far convivere la passione per la montagna con quella per la fotografia

	Difficoltà E		Tempo di percorrenza indicativamente 5 ore – soste escluse
	Cartografia carta topografica Tabacco n. 22 scala 1:25.000		Dislivello ↑↓ complessivamente 500 m
	Breve descrizione del percorso Capanna Cima Comelle (1333) – Forcella Cesurette (o Campigàt)(1801)		
	Abbigliamento/attrezzatura Abbigliamento da media montagna: zaino, scarponi, giacca antivento, berretto, guanti, pile, occhiali da sole, lampada frontale, borraccia piena, viveri di sostentamento, eventuali farmaci personali, attrezzatura fotografica, batterie di scorta, cambio completo da lasciare in auto		
	Ritrovo/arrivo da Rovigo ritrovo ore 6:45 Piazzale ex Indapd (adiacente Piazzale Cervi) partenza ore 7:00 precise al parcheggio di Capanna Cima Comelle ore 10:30 Trasferimento con mezzi propri, <i>(per chi condivide l'auto i costi carburante saranno ripartiti con 0,20 €/km + pedaggi autostradali + eventuali parcheggi)</i>		
	Costi contributo partecipazione 3 € assicurazione per obbligatoria per NON soci 11,5€ assicurazione facoltativa kasko auto personale 3,5 € (da attivare entro il giorno precedente l'uscita)		
	Informazioni iscrizioni Iscrizioni solo in Sezione entro mercoledì 8 novembre; per informazioni o chiarimenti contattare direttamente i referenti sotto indicati, preferibilmente in orario di apertura della Sezione.		
	Direttore di escursione Eugenio P. 339 143 3268 Massimo Z. 388 803 5980	Note con l'orario solare - ore 17:04 tramonto	

AVVERTENZE PER LE ESCURSIONI SOCIALI

La pratica della montagna comporta dei rischi ineliminabili, chi decide di intraprendere un'escursione deve essere consapevole di esporsi, seppur in modo minimo, ad una percentuale di rischio. Ogni partecipante deve essere responsabilmente consapevole che le personali capacità psicofisiche devono essere adeguate all'impegno richiesto per l'attività sociale a cui intende partecipare. I Referenti dell'escursione possono in ogni momento, per la sicurezza e l'incolumità del gruppo, in considerazione delle condizioni atmosferiche, delle capacità tecniche dei partecipanti o di valutazioni locali sulle condizioni del manto nevoso:

A) Adeguare o modificare il percorso programmato o, eventualmente disporre la rinuncia

B) Escludere dalla partecipazione all'escursione quanti non ritenuti idonei, per capacità o carenze di equipaggiamento.

I partecipanti hanno il dovere di tenere una condotta diligente e collaborativa attenendosi alle disposizioni dei Referenti e del Regolamento di partecipazione all'attività escursionistica sociale. In caso di inosservanza saranno, di fatto, esclusi dall'attività sociale con conseguente esonero di responsabilità degli Accompagnatori e della Sezione CAI di Rovigo. I minori devono essere accompagnati da un adulto che ne abbia la responsabilità. Il Regolamento sezionale delle escursioni è consultabile sul sito www.cairovigo.it

CLUB ALPINO ITALIANO - SEZIONE DI ROVIGO

Via G. Bruno 15, 45100 Rovigo

Orario segreteria: Mercoledì 18:30/19:30 – Giovedì 21:15/22:30

Tel 0425 21061 | E-mail info@cairovigo.it

Cairovigo.it | [Facebook](https://www.facebook.com/CAI.Rovigo) | [Twitter](https://twitter.com/CAI.Rovigo)



CLUB ALPINO ITALIANO

Sezione di Rovigo



PERCORSO STRADALE:

Da Rovigo indicativamente 190 km, percorribili in circa 3h, cantieri permettendo.

Attenzione ai diversi velox fissi lungo il percorso!

Da Rovigo imboccare A13 per uscire a Padova Sud, seguire per Castelfranco, Cornuda, Busche, Agordo, Cencenighe, Canale d'Agordo. Attraversato il paese si prosegue lungo la valle di Gares fino all'ampio parcheggio di Capanna Cima Comelle.

Lungo il percorso è prevista una breve sosta colazione.

PREMESSA:

L'escursione fotografica è volutamente breve e relativamente facile, lo scopo principale è avere il tempo per condividere, sperimentare in ambiente, con la dovuta calma, il genere fotografico che maggiormente ci interessa, non importa quale sia l'attrezzatura fotografica che andremo ad utilizzare anche il semplice cellulare è sufficiente.

ESCURSIONE:

Dal parcheggio di Capanna Cima Comelle (1333), si attraversa il prato di Pian delle Giare in direzione Sud-Est per individuare le tracce del sentiero segnato 756, si entra nel bosco e si sale ripidamente con continui tornanti, al bivio di quota 1640 si prosegue a sinistra per raggiungere forcella Cesurette (o Campigàt).

La vegetazione via via diventa più bassa ed in breve si raggiunge forcella Cesurette (1800), da qui divallando solo pochi metri si arriva al bivacco casera Campigàt.

Per il rientro si percorre a ritroso il sentiero seguito in salita.

BIBLIOGRAFIA UTILE:

Samuele Scalet – CAMMINARE Pale di San Martino – ed. Versante Sud 2005

Nicolò Miana – DOLOMITI - ed. Versante Sud 2012

Cesare Re - FOTOGRAFARE IN MONTAGNA – Ed. Capricorno 2016

Cesare Re - FOTOGRAFIA DI MONTAGNA – Ed. del Capricorno 2021

AVVERTENZE PER LE ESCURSIONI SOCIALI

La pratica della montagna comporta dei rischi ineliminabili, chi decide di intraprendere un'escursione deve essere consapevole di esporsi, seppur in modo minimo, ad una percentuale di rischio. Ogni partecipante deve essere responsabilmente consapevole che le personali capacità psicofisiche devono essere adeguate all'impegno richiesto per l'attività sociale a cui intende partecipare. I Referenti dell'escursione possono in ogni momento, per la sicurezza e l'incolumità del gruppo, in considerazione delle condizioni atmosferiche, delle capacità tecniche dei partecipanti o di valutazioni locali sulle condizioni del manto nevoso:

A) Adeguare o modificare il percorso programmato o, eventualmente disporre la rinuncia

B) Escludere dalla partecipazione all'escursione quanti non ritenuti idonei, per capacità o carenze di equipaggiamento.

I partecipanti hanno il dovere di tenere una condotta diligente e collaborativa attenendosi alle disposizioni dei Referenti e del Regolamento di partecipazione all'attività escursionistica sociale. In caso di inosservanza saranno, di fatto, esclusi dall'attività sociale con conseguente esonero di responsabilità degli Accompagnatori e della Sezione CAI di Rovigo. I minori devono essere accompagnati da un adulto che ne abbia la responsabilità. Il Regolamento sezionale delle escursioni è consultabile sul sito www.cairovigo.it

CLUB ALPINO ITALIANO - SEZIONE DI ROVIGO

Via G. Bruno 15, 45100 Rovigo

Orario segreteria: Mercoledì 18:30/19:30 – Giovedì 21:15/22:30

Tel 0425 21061 | E-mail info@cairovigo.it

Cairovigo.it | [Facebook](#) | [Twitter](#)