











## Valle delle Sfingi-Malga Malera Alta Lessinia

Sabato 4 Novembre 2023

Il "Vajo del Bruto" o Valle delle Buse di Sopra, noto più semplicemente come **Valle delle Sfingi**, si trova nella contrada del Brutto o malga Buse di Sotto a Camposilvano, nel comune di **Velo Veronese**, in **Lessinia**. Si tratta di una valletta particolare, lunga circa 800 metri, che presenta grossi monoliti regolarmente distanziati l'uno dall'altro e che ricordano le sfingi egizie, da cui prende il nome. Queste particolari rocce sono il risultato dell'erosione carsica di due diverse formazioni rocciose, il Rosso Ammonitico e l'Oolite di San Vigilio. La Valle delle Sfingi è un luogo magico, ricco di storie e leggende, come quella legata alla particolare roccia a forma di fungo, noto anche come "el sengio de l'orco". Secondo la tradizione, infatti, questo fungo venne portato qui da un orco per permettere alle *fade* (delle creature magiche) di legarvi un capo di corda per stendere il bucato. O come il "Fò della Pace", un grande albero isolato dagli altri e così chiamato perché sotto la sua ombra si risolvevano liti e si stipulavano contratti.

|   |  |   |                                      |
|---|--|---|--------------------------------------|
|  | <b>Difficoltà</b><br>BC/BC   |  | <b>Tempo di percorrenza</b><br>5 ore |
|  | <a href="https://nest.bike/itinerari-percorsi-mountainbike/itinerario/valle-delle-sfingi-malga-malera/">https://nest.bike/itinerari-percorsi-mountainbike/itinerario/valle-delle-sfingi-malga-malera/</a>  |  | <b>Dislivello</b><br>48 km/1600 mt + |
|  | Da Badia Calavena si sale al passo Spin del Pojero, Comerlati, Tezze. L'ascesa prosegue per Croce del Gallo e Camposilvano accedendo alla Valle delle Sfingi per proseguire verso il rifugio Malga Malera. |   |                                      |
|  | Abbigliamento consigliato: da bici consono alla stagione, casco obbligatorio, scarpe idonee alla bici, attrezzatura per intervento sulla bici di primo livello, GPS con traccia facoltativo                |   |                                      |
|  | <b>Ritrovo/arrivo</b><br>Badia Calavena, P.zza degli Alpini  |   |                                      |
|  | Costo : soci 3€, non soci 14,50€   |   |                                      |
|  | <b>Informazioni iscrizioni</b> : in segreteria nei giorni stabiliti entro mercoledì 1 novembre oppure attraverso la chat Cai Bike entro giovedì 2 novembre.  |   |                                      |
|  | <b>Direttore di ciclo escursione</b><br>Sattin Giordano 3478666802   | <b>Note viaggio di 120 km circa e 1h e 30 minuti</b>                                |                                      |

#### AVVERTENZE PER LE ESCURSIONI SOCIALI

La pratica della montagna comporta dei rischi ineliminabili, chi decide di intraprendere un'escursione deve essere consapevole di esporsi, seppur in modo minimo, ad una percentuale di rischio. Ogni partecipante deve essere responsabilmente consapevole che le personali capacità psicofisiche devono essere adeguate all'impegno richiesto per l'attività sociale a cui intende partecipare. I Referenti dell'escursione possono in ogni momento, per la sicurezza e l'incolumità del gruppo, in considerazione delle condizioni atmosferiche, delle capacità tecniche dei partecipanti o di valutazioni locali sulle condizioni del manto nevoso:

A) Adeguare o modificare il percorso programmato o, eventualmente disporre la rinuncia

B) Escludere dalla partecipazione all'escursione quanti non ritenuti idonei, per capacità o carenze di equipaggiamento.

I partecipanti hanno il dovere di tenere una condotta diligente e collaborativa attenendosi alle disposizioni dei Referenti e del Regolamento di partecipazione all'attività escursionistica sociale. In caso di inosservanza saranno, di fatto, esclusi dall'attività sociale con conseguente esonero di responsabilità degli Accompagnatori e della Sezione CAI di Rovigo. I minori devono essere accompagnati da un adulto che ne abbia la responsabilità. Il Regolamento sezionale delle escursioni è consultabile sul sito [www.cairovigo.it](http://www.cairovigo.it)

#### CLUB ALPINO ITALIANO - SEZIONE DI ROVIGO

Via G. Bruno 15, 45100 Rovigo  
Orario segreteria: Mercoledì 18:30/19:30 – Giovedì 21:15/22:30  
Tel 0425 21061 | E-mail [info@cairovigo.it](mailto:info@cairovigo.it)



# CLUB ALPINO ITALIANO

## Sezione di Rovigo



### ITINERARIO

Da Badia Calavena si sale subito al passo Spin del Pojero, continuando poi sulla traccia pianeggiante per Comerlati tramite mulattiera si scende a Tezze. Con altri due chilometri di salita si arriva a Velo Veronese, dove termina la parte più difficile dell'itinerario. L'ascesa prosegue ora più agevole per Croce del Gallo e Camposilvano, accedendo quindi alla Valle delle Sfingi: ci si addentra ora tra monoliti rocciosi dalle forme stravaganti (le cosiddette "sfingi"). Con il panorama che si fa sempre più grandioso (nelle giornate più limpide si arriva a scorgere la Laguna di Venezia) si prosegue verso il rifugio Malga Malera. L'ultima parte del tour si svolge su strade secondarie, mulattiere e brevi sentieri lungo la Val d'Illasi presentando anche alcune brevi risalite. L'ultima di esse conduce al Peper Park, un parco dedicato alle energie pulite e rinnovabili, i cui sterrati riportano velocemente verso Badia Calavena.

#### AVVERTENZE PER LE ESCURSIONI SOCIALI

La pratica della montagna comporta dei rischi ineliminabili, chi decide di intraprendere un'escursione deve essere consapevole di esporsi, seppur in modo minimo, ad una percentuale di rischio. Ogni partecipante deve essere responsabilmente consapevole che le personali capacità psicofisiche devono essere adeguate all'impegno richiesto per l'attività sociale a cui intende partecipare. I Referenti dell'escursione possono in ogni momento, per la sicurezza e l'incolumità del gruppo, in considerazione delle condizioni atmosferiche, delle capacità tecniche dei partecipanti o di valutazioni locali sulle condizioni del manto nevoso:

A) Adeguare o modificare il percorso programmato o, eventualmente disporre la rinuncia

B) Escludere dalla partecipazione all'escursione quanti non ritenuti idonei, per capacità o carenze di equipaggiamento.

I partecipanti hanno il dovere di tenere una condotta diligente e collaborativa attenendosi alle disposizioni dei Referenti e del Regolamento di partecipazione all'attività escursionistica sociale. In caso di inosservanza saranno, di fatto, esclusi dall'attività sociale con conseguente esonero di responsabilità degli Accompagnatori e della Sezione CAI di Rovigo. I minori devono essere accompagnati da un adulto che ne abbia la responsabilità. Il Regolamento sezionale delle escursioni è consultabile sul sito [www.cairovigo.it](http://www.cairovigo.it)

#### CLUB ALPINO ITALIANO - SEZIONE DI ROVIGO

Via G. Bruno 15, 45100 Rovigo

Orario segreteria: Mercoledì 18:30/19:30 – Giovedì 21:15/22:30

Tel 0425 21061 | E-mail [info@cairovigo.it](mailto:info@cairovigo.it)