











## Pale di San Martino

# Escursione fotografica a cima Castellaz

domenica 29 ottobre 2023

Percorso ad anello di limitato impegno per salire alla cima del Castellaz, modesta rilievo a Nord-Est del Passo Rolle ma, spettacolare balcone panoramico in particolare verso le Pale di san Martino. Ci muoveremo in gruppo, con tempi "ragionevolmente" dilatati ricavandoci il tempo necessario per fotografare far convivere la passione per la montagna con quella per la fotografia

	<b>Difficoltà</b> E		<b>Tempo di percorrenza</b> indicativamente 5 ore – soste escluse
	<b>Cartografia</b> carta topografica Tabacco n. 22 scala 1:25.000		<b>Dislivello</b> ↑↓ complessivamente 500 m
	<b>Breve descrizione del percorso</b> Passo Rolle (1980) – Capanna Cervino (2082) – cima Castellaz (2333) – Baita Segantini (2170)		
	<b>Abbigliamento/attrezzatura</b> Abbigliamento da media montagna: zaino, scarponi, giacca antivento, berretto, guanti, pile, occhiali da sole, lampada frontale, borraccia piena, viveri di sostentamento, eventuali farmaci personali, attrezzatura fotografica, eventuali batterie di scorta, cambio completo da lasciare in auto		
	<b>Ritrovo/arrivo</b> da Rovigo ritrovo ore 6:45 Piazzale ex Indapd (adiacente Piazzale Cervi) partenza ore 7:00 precise al parcheggio Passo Rolle ore 10:30 Trasferimento con mezzi propri, <i>(per chi condivide l'auto i costi carburante saranno ripartiti con 0,20 €/km + pedaggi autostradali + eventuali parcheggi)</i>		
	<b>Costi</b> contributo partecipazione 3 € assicurazione per obbligatoria per NON soci 11,5€ assicurazione facoltativa kasko auto personale 3,5 € (da attivare entro il giorno precedente l'uscita)		
	<b>Informazioni iscrizioni</b> Iscrizioni solo in Sezione entro mercoledì 25 ottobre; per informazioni o chiarimenti contattare direttamente i referenti sotto indicati, preferibilmente in orario di apertura della Sezione.		
	<b>Direttore di escursione</b> Eugenio P.      339 143 3268 Massimo Z.      388 803 5980	<b>Note</b> con l'orario solare - ore 17:04 tramonto	

#### AVVERTENZE PER LE ESCURSIONI SOCIALI

La pratica della montagna comporta dei rischi ineliminabili, chi decide di intraprendere un'escursione deve essere consapevole di esporsi, seppur in modo minimo, ad una percentuale di rischio. Ogni partecipante deve essere responsabilmente consapevole che le personali capacità psicofisiche devono essere adeguate all'impegno richiesto per l'attività sociale a cui intende partecipare. I Referenti dell'escursione possono in ogni momento, per la sicurezza e l'incolumità del gruppo, in considerazione delle condizioni atmosferiche, delle capacità tecniche dei partecipanti o di valutazioni locali sulle condizioni del manto nevoso:

A) Adeguare o modificare il percorso programmato o, eventualmente disporre la rinuncia

B) Escludere dalla partecipazione all'escursione quanti non ritenuti idonei, per capacità o carenze di equipaggiamento.

I partecipanti hanno il dovere di tenere una condotta diligente e collaborativa attenendosi alle disposizioni dei Referenti e del Regolamento di partecipazione all'attività escursionistica sociale. In caso di inosservanza saranno, di fatto, esclusi dall'attività sociale con conseguente esonero di responsabilità degli Accompagnatori e della Sezione CAI di Rovigo. I minori devono essere accompagnati da un adulto che ne abbia la responsabilità. Il Regolamento sezionale delle escursioni è consultabile sul sito [www.cairovigo.it](http://www.cairovigo.it)

#### CLUB ALPINO ITALIANO - SEZIONE DI ROVIGO

Via G. Bruno 15, 45100 Rovigo

Orario segreteria: Mercoledì 18:30/19:30 – Giovedì 21:15/22:30

Tel 0425 21061 | E-mail [info@cairovigo.it](mailto:info@cairovigo.it)

[Cairovigo.it](http://Cairovigo.it) | [Facebook](#) | [Twitter](#)



# CLUB ALPINO ITALIANO

## Sezione di Rovigo



### PERCORSO STRADALE:

Da Rovigo indicativamente 190 km, percorribili in circa 3h, cantieri permettendo.

Attenzione ai diversi velox fissi lungo il percorso!

Da Rovigo imboccare A13 per uscire a Padova Sud, seguire per Bassano/Trento. Superato il covolo del Buttistone seguire le indicazioni per Feltre/Primiero, attraversare due gallerie e seguire per Primiero/Passo Rolle, superare Fiera di Primiero e S. Martino di Castrozza per arrivare a Passo Rolle, appena superato il passo, ampio parcheggio nei pressi dell'Hotel Venezia.

Lungo il percorso è prevista una breve sosta colazione.

### PREMESSA:

*L'escursione fotografica è volutamente breve e relativamente facile, lo scopo principale è avere il tempo per condividere, sperimentare in ambiente, con la dovuta calma, il genere fotografico che maggiormente ci interessa, non importa quale sia l'attrezzatura fotografica che andremo ad utilizzare anche il semplice cellulare è sufficiente.*

### ESCURSIONE:

Dal parcheggio al Passo Rolle (1980), attraversata la strada asfaltata, si sale per tracce su pascolo per raggiungere in breve Capanna Cervino (2082), si prosegue lungo la strada sterrata e superato un tornante la si lascia per seguire una evidente traccia, direzione Nord, che attraverso un pascolo arriva ad un crocevia con indicazioni.

Si inizia a salire in direzione Nord Ovest per comodo sentiero, più ripido nel tratto finale, fino alla cima del Castellaz (2333) più nota per la presenza del "Cristo pensante".

Ampio Panorama a 360° in particolare sulle cime a Nord delle Pale di San Martino e Mulaz.

Per la discesa si segue il sentiero in direzione Nord Est (segnavia 151) per raggiungere con alcuni saliscendi la Baita Segantini e quindi ritornare a Passo Rolle passando nei pressi di Capanna Cervino.

### BIBLIOGRAFIA UTILE:

*Samuele Scalet* – CAMMINARE Pale di San Martino – ed. Versante Sud 2005

*Cesare Re* - FOTOGRAFARE IN MONTAGNA – Ed. Capricorno 2016

*Cesare Re* - FOTOGRAFIA DI MONTAGNA – Ed. del Capricorno 2021

#### AVVERTENZE PER LE ESCURSIONI SOCIALI

La pratica della montagna comporta dei rischi ineliminabili, chi decide di intraprendere un'escursione deve essere consapevole di esporsi, seppur in modo minimo, ad una percentuale di rischio. Ogni partecipante deve essere responsabilmente consapevole che le personali capacità psicofisiche devono essere adeguate all'impegno richiesto per l'attività sociale a cui intende partecipare. I Referenti dell'escursione possono in ogni momento, per la sicurezza e l'incolumità del gruppo, in considerazione delle condizioni atmosferiche, delle capacità tecniche dei partecipanti o di valutazioni locali sulle condizioni del manto nevoso:

A) Adeguare o modificare il percorso programmato o, eventualmente disporre la rinuncia

B) Escludere dalla partecipazione all'escursione quanti non ritenuti idonei, per capacità o carenze di equipaggiamento.

I partecipanti hanno il dovere di tenere una condotta diligente e collaborativa attenendosi alle disposizioni dei Referenti e del Regolamento di partecipazione all'attività escursionistica sociale. In caso di inosservanza saranno, di fatto, esclusi dall'attività sociale con conseguente esonero di responsabilità degli Accompagnatori e della Sezione CAI di Rovigo. I minori devono essere accompagnati da un adulto che ne abbia la responsabilità. Il Regolamento sezionale delle escursioni è consultabile sul sito [www.cairovigo.it](http://www.cairovigo.it)

#### CLUB ALPINO ITALIANO - SEZIONE DI ROVIGO

Via G. Bruno 15, 45100 Rovigo

Orario segreteria: Mercoledì 18:30/19:30 – Giovedì 21:15/22:30

Tel 0425 21061 | E-mail [info@cairovigo.it](mailto:info@cairovigo.it)

[Cairovigo.it](http://Cairovigo.it) | [Facebook](#) | [Twitter](#)