











## Alpi Aurine

## Alta Via di Neves

16 – 17 Settembre 2023

Escursione sorprendente che attraversa un ambiente di selvaggia bellezza regalando panorami mozzafiato. L'Alta via di Neves venne costruita nei primi anni del Novecento per collegare il Rifugio Porro (2420 m) al Rifugio Ponte di Ghiaccio (2545 m) passando a poche centinaia di metri dalla Vedretta di Neves Orientale, uno degli apparati glaciali più estesi del Sudtirolo.

|   |   |   |   |
|---|---|---|---|
|    | <b>Difficoltà</b><br>EE   |    | <b>Tempo di percorrenza</b><br>Primo giorno: 4 ore circa<br>Secondo giorno: 6 ore circa   |
|  | <b>Cartografia</b><br>Tabacco 036   |    | <b>Dislivello</b><br><b>Primo giorno:</b> metri 564 di dislivello positivo fino al Rifugio Porro; metri 449 di dislivello positivo dal Rifugio Porro a Cima dei Camosci.<br><b>Secondo giorno:</b> metri 490 di dislivello positivo; metri 1050 di dislivello negativo. |
|  | <b>Breve descrizione del percorso</b><br><b>PRIMO GIORNO:</b> Dal parcheggio del lago di Neves a 1856 m di altitudine raggiungeremo prima Malga Untermaurealm a 1860 m di altitudine e poi Malga di Neves di Sopra a 2136 m di altitudine, proseguendo poi per Piani di Neves arriveremo al Rifugio Porro. In base alle condizioni meteorologiche, si valuterà l'ascesa a Cima dei Camosci (2869 metri di altitudine).<br><b>SECONDO GIORNO:</b> Dal Rifugio Porro (altitudine m. 2420) percorreremo l'Alta Via di Neves fino al Rifugio Ponte di Ghiaccio (altitudine m. 2545) per poi scendere al parcheggio del Lago di Neves. |   |   |
|  | <b>Abbigliamento/attrezzatura</b><br>Vestiaro da media – alta montagna, antivento, antipioggia, pile, scarponi, pila frontale, sacco lenzuolo, ciabatte, bastoncini telescopici, pranzo al sacco, acqua.  |   |   |
|  | <b>Ritrovo/arrivo</b><br>Ritrovo ore 05.45 a Rovigo Piazzale Cervi oppure piazzale C.C. il Faro a Badia Polesine. In ogni caso, ritrovo presso il parcheggio Lago di Neves – Lappago – Selva dei Molini alle ore 10.30  |   |   |
|  | <b>Costo</b><br>Euro 3 per i soci + euro 20 di Caparra da versare al momento dell'iscrizione. Euro 62 per il pernottamento a mezza pensione al Rifugio Porro bevande escluse.   |   |   |
|  | <b>Informazioni iscrizioni entro giovedì 7 settembre 2023 con un massimo di 15 persone</b>  |   |   |
|  | <b>Direttore di escursione</b><br>Marta T. 328 1578440<br>Fabio F. 320 2641887  | <b>Note</b><br>Il costo del trasporto andrà suddiviso tra gli occupanti dell'autovettura al costo di euro 0,20 per Km + costo autostrada. Lunghezza percorso stradale: 690 km circa. Assicurazione Kasco euro 8 previa comunicazione targa. |   |

#### AVVERTENZE PER LE ESCURSIONI SOCIALI

La pratica della montagna comporta dei rischi ineliminabili, chi decide di intraprendere un'escursione deve essere consapevole di esporsi, seppur in modo minimo, ad una percentuale di rischio. Ogni partecipante deve essere responsabilmente consapevole che le personali capacità psicofisiche devono essere adeguate all'impegno richiesto per l'attività sociale a cui intende partecipare. I Referenti dell'escursione possono in ogni momento, per la sicurezza e l'incolumità del gruppo, in considerazione delle condizioni atmosferiche, delle capacità tecniche dei partecipanti o di valutazioni locali sulle condizioni del manto nevoso:

A) Adeguare o modificare il percorso programmato o, eventualmente disporre la rinuncia

B) Escludere dalla partecipazione all'escursione quanti non ritenuti idonei, per capacità o carenze di equipaggiamento.

I partecipanti hanno il dovere di tenere una condotta diligente e collaborativa attenendosi alle disposizioni dei Referenti e del Regolamento di partecipazione all'attività escursionistica sociale. In caso di inosservanza saranno, di fatto, esclusi dall'attività sociale con conseguente esonero di responsabilità degli Accompagnatori e della Sezione CAI di Rovigo. I minori devono essere accompagnati da un adulto che ne abbia la responsabilità. Il Regolamento sezionale delle escursioni è consultabile sul sito [www.cairovigo.it](http://www.cairovigo.it)

#### CLUB ALPINO ITALIANO - SEZIONE DI ROVIGO

Via G. Bruno 15, 45100 Rovigo

Orario segreteria: Mercoledì 18:30/19:30 – Giovedì 21:15/22:30

Tel 0425 21061 | E-mail [info@cairovigo.it](mailto:info@cairovigo.it)

[Cairovigo.it](http://Cairovigo.it) | [Facebook](https://www.facebook.com/CAIRovigo) | [Twitter](https://twitter.com/CAIRovigo)



# CLUB ALPINO ITALIANO

## Sezione di Rovigo

## Sezione di Lendinara



**INDICAZIONI STRADALI:** Impostare il navigatore per Lago di Neves – Selva dei Molini. Da Rovigo prendere la SS 434 (cd Transpolesana) fino a Verona dove si prenderà l'autostrada A22/E45 in direzione Brennero fino all'uscita di Bressanone – Val Pusteria. Continuare su E66 fino a Molini di Tures. Da Molini di Tures si prenderà la strada provinciale che, attraversando la Valle di Selva dei Molini, porta a Lappago. Da qui si prosegue per una stretta stradina di montagna fino al lago di Neves dove si troverà il parcheggio a pagamento.

### ESCURSIONE:

**Primo giorno:** Dal parcheggio presso lo scenografico lago di Neves, percorreremo la strada che ne costeggia la riva fino a raggiungere l'estremità settentrionale nei pressi di Malga Untermaureralm. A questo punto, si abbandona la strada sterrata per seguire a destra il sentiero n. 24 dell'Alta Via di Neves. Procederemo per un primo tratto percorrendo la comoda careccia nel bosco che risale il fianco della montagna con numerosi tornanti fino a giungere ad un caratteristico villaggio pastorale di Malga Neves di Sopra. Ripreso il cammino si attraverserà un terrazzamento prativo dove sono presenti piccole torbiere. Si affronterà un ultimo ripido tratto puntando verso il Rifugio Porro a cui giungeremo dopo circa 2 h di cammino. Dopo una breve pausa, si valuterà se proseguire per la Cima dei Camosci. In tal caso percorreremo una ripida traccia grazie alla quale si guadagnerà rapidamente quota tra verdi praterie alpine. Giunti sul crinale sommitale, percorreremo un breve tratto tra sfasciumi e roccette guadagnando così la cima dei Camosci (circa 2h dal rifugio). Questa cima, poco conosciuta, offre un sorprendente panorama che spazia dalle Dolomiti alle Alpi Aurine, dalle Vedrette di Ries ai Monti di Fundres. Il percorso di ritorno avviene per lo stesso itinerario dell'andata.

**Secondo Giorno:** Inizieremo a percorrere la vera Alta Via di Neves. Costeggeremo le pendici erbose della Cima dei Camosci affacciandoci nella conca del Ghiacciaio Orientale di Neves. Il paesaggio è caratterizzato da roccia e detriti ai margini delle morene glaciali. Giungeremo presto ad un ponticello che attraversa un torrente che origina dalla vedretta sovrastante. Superata la morena che separa la Vedretta Occidentale e Orientale di Neves, perderemo quota nell'impluvio del Rio delle Fonti tra una scrosciante serie di cascatelle. Il sentiero ci condurrà tra modesti sali e scendi tra macereti morenici e chiazze erbose mentre il meraviglioso lago di Neves ci riapparirà a sinistra. Dopo un breve tratto esposto, assicurato con funi metalliche, il cui attraversamento richiede passo sicuro e fermo, permettendoci l'attraversamento di alcuni ruscelli, giungeremo al Rifugio Ponte di Ghiaccio. Dopo una breve sosta, scenderemo al lago di Neves attraverso la selvaggia Valle della Pipa.

#### AVVERTENZE PER LE ESCURSIONI SOCIALI

La pratica della montagna comporta dei rischi ineliminabili, chi decide di intraprendere un'escursione deve essere consapevole di esporsi, seppur in modo minimo, ad una percentuale di rischio. Ogni partecipante deve essere responsabilmente consapevole che le personali capacità psicofisiche devono essere adeguate all'impegno richiesto per l'attività sociale a cui intende partecipare. I Referenti dell'escursione possono in ogni momento, per la sicurezza e l'incolumità del gruppo, in considerazione delle condizioni atmosferiche, delle capacità tecniche dei partecipanti o di valutazioni locali sulle condizioni del manto nevoso:

A) Adeguare o modificare il percorso programmato o, eventualmente disporre la rinuncia

B) Escludere dalla partecipazione all'escursione quanti non ritenuti idonei, per capacità o carenze di equipaggiamento.

I partecipanti hanno il dovere di tenere una condotta diligente e collaborativa attenendosi alle disposizioni dei Referenti e del Regolamento di partecipazione all'attività escursionistica sociale. In caso di inosservanza saranno, di fatto, esclusi dall'attività sociale con conseguente esonero di responsabilità degli Accompagnatori e della Sezione CAI di Rovigo. I minori devono essere accompagnati da un adulto che ne abbia la responsabilità. Il Regolamento sezionale delle escursioni è consultabile sul sito [www.cairovigo.it](http://www.cairovigo.it)

#### CLUB ALPINO ITALIANO - SEZIONE DI ROVIGO

Via G. Bruno 15, 45100 Rovigo

Orario segreteria: Mercoledì 18:30/19:30 – Giovedì 21:15/22:30

Tel 0425 21061 | E-mail [info@cairovigo.it](mailto:info@cairovigo.it)

[Cairovigo.it](http://Cairovigo.it) | [Facebook](#) | [Twitter](#)