











## Piccole Dolomiti Vicentine

# Grandi Alberi-Monte Spiz

Sabato 25 Marzo 2023

### Sintesi relazione

Sentiero dei Grandi Alberi è un itinerario che va a toccare una lunga serie di patriarchi vegetali, che costituiscono un patrimonio storico, naturalistico e ambientale. L'Altopiano delle Montagnole e Recoaro Mille, una delle zone con la più alta concentrazione di Grandi Alberi. Fra tutti spicca il maestoso **Lite delle Montagnole**, un tiglio dall'età plurisecolare e dalla circonferenza del tronco superiore ai 5 metri, ma numerosi sono gli altri patriarchi vegetali, custodi dei mille segreti che il tempo non ha saputo cancellare. Un itinerario breve ma impegnativo dove non mancheranno vasti panorami, ripide salite e divertenti single track.

	<b>Difficoltà</b> BC/BC		<b>Tempo di percorrenza</b> 4h e 30'
	<b>Cartografia</b> <a href="http://bit.ly/3wFYvg3">http://bit.ly/3wFYvg3</a>		<b>Dislivello</b> 36Km/1.7mt +
	<b>Breve descrizione del percorso</b> In senso antiorario si parte da Recoaro Terme e con gran parte di fondo stradale asfaltato dopo 14 km si arriva al rifugio C. Battisti a circa 1200 serpeggiando nei boschi ai piedi della catena delle Tre Croci. Da qui solo sentieri fino a raggiungere Recoaro Mille da dove con giocosi percorsi tra il bosco si arriva al salitone del Monte Spiz a quota 1100 metri da dove poi ci si riporta a valle tra passaggi tecnici e divertenti.		
	<b>Abbigliamento/attrezzatura</b> Abbigliamento consigliato: da bici consono alla stagione, casco obbligatorio, scarpe idonee alla bici, attrezzatura per intervento sulla bici di primo livello, GPS con traccia facoltativo.		
	<b>Ritrovo/arrivo</b> Piazza Battaglione Monte Berico ore 08.30		
	<b>Costo</b> Soci 3€, non soci 14,50		
	<b>Informazioni iscrizioni</b> In segreteria nei giorni stabiliti entro mercoledì 22 marzo oppure attraverso la chat Cai Bike entro venerdì 24 mattina.		
	<b>Direttore di cicloescursione</b> M. Ceretta / 3497639415	<b>Note parcheggio:</b> <a href="https://bit.ly/3Jsy0ST">https://bit.ly/3Jsy0ST</a>	

#### AVVERTENZE PER LE ESCURSIONI SOCIALI

La pratica della montagna comporta dei rischi ineliminabili, chi decide di intraprendere un'escursione deve essere consapevole di esporsi, seppur in modo minimo, ad una percentuale di rischio. Ogni partecipante deve essere responsabilmente consapevole che le personali capacità psicofisiche devono essere adeguate all'impegno richiesto per l'attività sociale a cui intende partecipare. I Referenti dell'escursione possono in ogni momento, per la sicurezza e l'inclusività del gruppo, in considerazione delle condizioni atmosferiche, delle capacità tecniche dei partecipanti o di valutazioni locali sulle condizioni del manto nevoso:

A) Adeguare o modificare il percorso programmato o, eventualmente disporre la rinuncia

B) Escludere dalla partecipazione all'escursione quanti non ritenuti idonei, per capacità o carenze di equipaggiamento.

I partecipanti hanno il dovere di tenere una condotta diligente e collaborativa attenendosi alle disposizioni dei Referenti e del Regolamento di partecipazione all'attività escursionistica sociale. In caso di inosservanza saranno, di fatto, esclusi dall'attività sociale con conseguente esonero di responsabilità degli Accompagnatori e della Sezione CAI di Rovigo. I minori devono essere accompagnati da un adulto che ne abbia la responsabilità. Il Regolamento sezionale delle escursioni è consultabile sul sito [www.cairovigo.it](http://www.cairovigo.it)

#### CLUB ALPINO ITALIANO - SEZIONE DI ROVIGO

Via G. Bruno 15, 45100 Rovigo  
 Orario segreteria:  
 Mercoledì 18:30/19:30 – Giovedì 21:15/22:30  
 Tel 0425 21061 | E-mail [info@cairovigo.it](mailto:info@cairovigo.it)