









### Val Noana

## Sentiero degli abeti giganti

Domenica 5 Marzo 2023

#### Percorso con le ciaspole di interesse naturalistico e mediamente impegnativo.

Percorso ad anello, quasi interamente nel bosco della Val Noana, su un terreno particolarmente fertile per la forte piovosità e le rocce calcaree che compongono il suolo. Dei 250.000 mc di legname, ogni anno se ne sottraggono 3.500 mc. Lungo il percorso si incontrano alberi di dimensioni maestose e secolari: abeti rossi e bianchi, larici, faggi e tassi.. Il sentiero è dotato di segnaletica chiara e di pannelli esplicativi che illustrano le principali caratteristiche della flora e della fauna della valle e dei biotopi locali. Da Malga Val de Stua (1400m), punto più alto del percorso, si gode il panorama sulle Pale di San Martino, i Lagorai e le Vette Feltrine.

|   |  |  |                                   |
|---|--|--|-----------------------------------|
|    | <b>Difficoltà</b><br>EAI   |   | <b>Tempo di percorrenza</b><br>5h |
|   | <b>Cartografia</b><br>Tabacco 022 o 023  |  | <b>Dislivello</b><br>490m circa   |
|  | Dal Parcheggio si prende a dx il sentiero 733, seguendo le indicazioni per “Sentiero degli abeti giganti”. Dopo alcune centinaia di metri si incrocia una delle tante strade forestali che risalgono l’altopiano e, sempre restando sul sentiero 733, si seguono le indicazioni del Sentiero d.A.G.. Dopo poco si abbandona la strada e si imbecca il sentiero a sx che risale la spalla del colle, in alcuni tratti ripido ed infine su una cresta larga un paio di metri. In cima al colle (1432m), massima elevazione del percorso, c’è un punto panoramico, al cospetto di Cima Dodici. Si prosegue in discesa, all’inizio un po’ ripida, per sentieri e strade forestali, sempre seguendo le indicazioni, fino a giungere, risalendo un pochino, a Malga Val Stua di Sopra (1412m). Alla malga si può ammirare in alto, a Sud Ovest, la caratteristica sagoma a piramide del Monte Pavione. Dalla malga si scende agevolmente per forestale il Boal dei Canalini ed a congiungersi al sentiero 733 presso la Val dei Ponti. Da qui in una decina di minuti si giunge nuovamente al parcheggio delle auto. |  |                                   |
|  | Abbigliamento ed attrezzatura da montagna invernale (scarponi, abbigliamento pesante, termoisolante, giacca impermeabile, guanti, bastoncini da neve, occhiali da sole). Obbligatorio: ciaspole, kit di autosoccorso (artva, pala,sonda)   |  |                                   |
|  | <b>Ritrovo/arrivo</b> Piazzola di parcheggio a Valpiana (46°08’00.5”N - 11°50’39,5”E – 1133m) ore 9:30 (Partenza da Rovigo ore 6:30 da parcheggio Aliper)  |  |                                   |
|  | <b>Costo</b><br>Contributo spese €3 – quote assicurative non soci €11,55   |  |                                   |
|  | <b>Informazioni iscrizioni</b><br>Presso la Segreteria nei giorni di apertura, entro Giovedì 2 Marzo   |  |                                   |
|  | <b>Direttore di escursione</b><br>Nicola Lubian / 3351031061   | <b>Note</b>  |                                   |

#### AVVERTENZE PER LE ESCURSIONI SOCIALI

La pratica della montagna comporta dei rischi ineliminabili, chi decide di intraprendere un'escursione deve essere consapevole di esporsi, seppur in modo minimo, ad una percentuale di rischio. Ogni partecipante deve essere responsabilmente consapevole che le personali capacità psicofisiche devono essere adeguate all'impegno richiesto per l'attività sociale a cui intende partecipare. I Referenti dell'escursione possono in ogni momento, per la sicurezza e l'incolumità del gruppo, in considerazione delle condizioni atmosferiche, delle capacità tecniche dei partecipanti o di valutazioni locali sulle condizioni del manto nevoso:

A) Adeguare o modificare il percorso programmato o, eventualmente disporre la rinuncia

B) Escludere dalla partecipazione all'escursione quanti non ritenuti idonei, per capacità o carenze di equipaggiamento.

I partecipanti hanno il dovere di tenere una condotta diligente e collaborativa attenendosi alle disposizioni dei Referenti e del Regolamento di partecipazione all'attività escursionistica sociale. In caso di inosservanza saranno, di fatto, esclusi dall'attività sociale con conseguente onere di responsabilità degli Accompagnatori e della Sezione CAI di Rovigo. I minori devono essere accompagnati da un adulto che ne abbia la responsabilità. Il Regolamento sezionale delle escursioni è consultabile sul sito [www.cairovigo.it](http://www.cairovigo.it)

#### CLUB ALPINO ITALIANO - SEZIONE DI ROVIGO

Via G. Bruno 15, 45100 Rovigo

Orario segreteria: Mercoledì 18:30/19:30 – Giovedì 21:15/22:30

Tel 0425 21061 | E-mail [info@cairovigo.it](mailto:info@cairovigo.it)

[Cairovigo.it](http://Cairovigo.it) | [Facebook](https://www.facebook.com/CAI.Rovigo) | [Twitter](https://twitter.com/CAI.Rovigo)