











## Val d'Anglone Sentiero delle Cavre

Domenica 05/02/2022

Facile uscita su percorso in parte attrezzato della durata di circa mezza giornata. Il tracciato (in parte attrezzato) ripercorre un vecchio percorso realizzato agli inizi del '900 dagli austriaci ed è stato utilizzato poi la raccolta della legna, infatti, lungo il sentiero, si incontrano testimonianze della vita dei boscaioli e pastori, teleferiche per il trasporto della per la legna, ripari sotto roccia e fonti per recupero acqua. Le Cavre sono appunto i cavalletti che venivano utilizzati dai boscaioli per calare la legna verso valle. Faremo la sosta al parco Crozoram presso il bivacco recentemente ristrutturato, per poi ridiscendere dal sentiero attrezzato dell'Anglone dove ci sarà da fare attenzione ad un paio di passaggi. È

	<b>Difficoltà</b> EAI- FACILE ADATTO AI NEOFITI ALLE PRIME ESPERIENZE		<b>Tempo di percorrenza</b> 3 ore + le soste
	<b>Cartografia</b>		<b>Dislivello</b> +/- 400 metri
	<b>Breve descrizioni del percorso</b> Ceniga – Ponte Romano – Sentiero degli Scaloni – Parco Crozoram – Sentiero dell'Anglone– Dro – Ceniga		
	<b>Abbigliamento/attrezzatura</b> Da media montagna, viveri al sacco, set da ferrata (imbrago+ casco+ kit da ferrata) ramponcini(*). Le attrezzature sono disponibili in Sezione per eventuale noleggio – verificare le disponibilità in Segreteria		
	<b>Ritrovo/arrivo</b> Parcheggio adiacente a p. le Cervi c/o ex Indapd ore 7.15, partenza ore 7.30 trasferimento con mezzi propri. Ritrovo parcheggio CENIGA (TN) MAX. ORE 10		
	<b>Costo</b> Costi Contributo di partecipazione 3€ Per i non soci è richiesta la copertura assicurativa CAI per infortuni e soccorso alpino 11,50€		
	<b>Informazioni iscrizioni</b> Per informazioni contattare i referenti negli orari di apertura della Sezione. Le iscrizioni sono accettate in Sezione (nuova sede) entro giovedì 2 febbraio 2023		
	<b>Direttore di escursione</b> E. Saggiorato 328/6599949 G. Santi 338/5875027	<b>Note AL TERMINE DELL'ESCURSIONE PER CHI VUOLE CI SARA' UNA SOSTA AD ARCO PER CHI VOLESSE APPROFITTARE DEI NUMEROSI NEGOZI DI ARTICOLI SPORTIVI</b>	

#### AVVERTENZE PER LE ESCURSIONI SOCIALI

La pratica della montagna comporta dei rischi ineliminabili, chi decide di intraprendere un'escursione deve essere consapevole di esporsi, seppur in modo minimo, ad una percentuale di rischio. Ogni partecipante deve essere responsabilmente consapevole che le personali capacità psicofisiche devono essere adeguate all'impegno richiesto per l'attività sociale a cui intende partecipare. I Referenti dell'escursione possono in ogni momento, per la sicurezza e l'incolumità del gruppo, in considerazione delle condizioni atmosferiche, delle capacità tecniche dei partecipanti o di valutazioni locali sulle condizioni del manto nevoso:

A) Adeguare o modificare il percorso programmato o, eventualmente disporre la rinuncia

B) Escludere dalla partecipazione all'escursione quanti non ritenuti idonei, per capacità o carenze di equipaggiamento.

I partecipanti hanno il dovere di tenere una condotta diligente e collaborativa attenendosi alle disposizioni dei Referenti e del Regolamento di partecipazione all'attività escursionistica sociale. In caso di inosservanza saranno, di fatto, esclusi dall'attività sociale con conseguente esonero di responsabilità degli Accompagnatori e della Sezione CAI di Rovigo. I minori devono essere accompagnati da un adulto che ne abbia la responsabilità. Il Regolamento sezionale delle escursioni è consultabile sul sito [www.cairovigo.it](http://www.cairovigo.it)

#### CLUB ALPINO ITALIANO - SEZIONE DI ROVIGO

Via G. Bruno 15, 45100 Rovigo

Orario segreteria: Mercoledì 18:30/19:30 – Giovedì 21:15/22:30

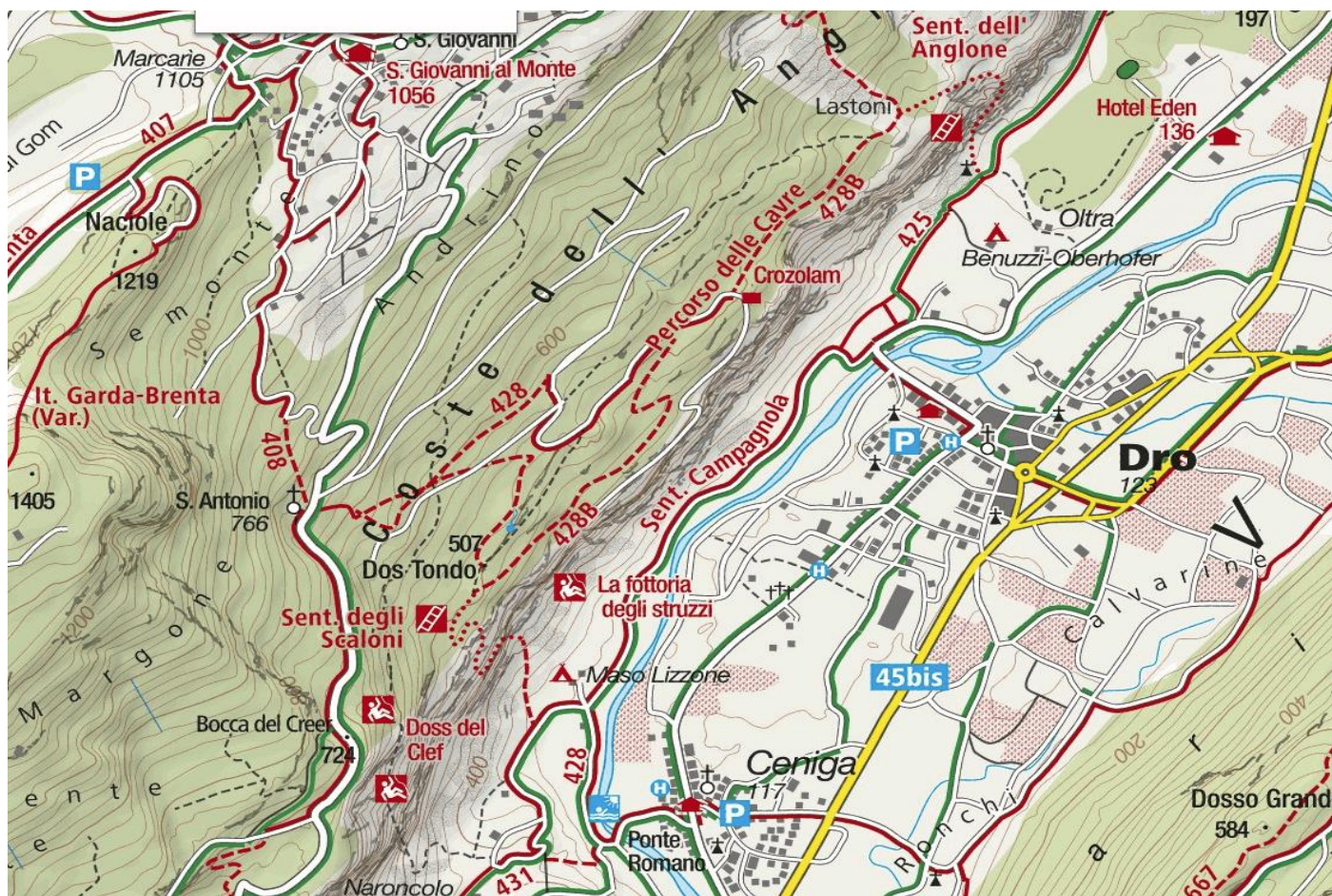
Tel 0425 21061 | E-mail [info@cairovigo.it](mailto:info@cairovigo.it)

[Cairovigo.it](http://Cairovigo.it) | [Facebook](https://www.facebook.com/CAI.Rovigo) | [Twitter](https://twitter.com/CAI.Rovigo)

Dal parcheggio di Ceniga si seguono le indicazioni per il Ponte Romano, una volta attraversato il ponte si gira a destra lungo la strada asfaltata. In corrispondenza del "Maso Lizzone" si svolta prima a sinistra e poi ancora a destra seguendo le indicazioni per il Sentiero degli Scaloni, numero 428. Si sale ripidamente per alcuni minuti su per dei ghiaioni lungo le pendici delle Coste d' Anglone, prima attraverso un uliveto poi dentro al bosco. Finita la facile via ferrata incontriamo la prima "Cavra" del percorso, cioè una costruzione che sosteneva la teleferica per il trasporto della legna a valle.

Si prosegue ora in piano lungo il sentiero 428 fino al bivio di "Doss Tondo" a quota 500m. Qui si svolta a destra verso nord seguendo il sentiero 428bis lungo un saliscendi all'interno del bosco che porta prima su una strada forestale da percorrere in discesa e poi al Parco Crozolam. Si prosegue sempre dritti verso nord, senza scendere a destra, seguendo le indicazioni per Dro. Ora comincia la discesa sul sentiero 425, detto Sentiero dell'Angiom. Si scende su un facile tratto attrezzato e si percorre una scalinata scolpita nella roccia che conduce alla base di una grande parete di roccia.

Il sentiero termina in un campo di olivi e incrocia una stradina con un capitello in località Oltra. Si prosegue a destra su strada forestale seguendo le indicazioni per Dro fino a raggiungere la strada asfaltata. La si segue per pochi metri e nei pressi di una curva a sinistra, si imbocca la stradina a destra per il sentiero 632 che su facile terreno porta vicino al Ponte Romano di Ceniga.



#### AVVERTENZE PER LE ESCURSIONI SOCIALI

La pratica della montagna comporta dei rischi ineliminabili, chi decide di intraprendere un'escursione deve essere consapevole di esporsi, seppur in modo minimo, ad una percentuale di rischio. Ogni partecipante deve essere responsabilmente consapevole che le personali capacità psicofisiche devono essere adeguate all'impegno richiesto per l'attività sociale a cui intende partecipare. I Referenti dell'escursione possono in ogni momento, per la sicurezza e l'incolumità del gruppo, in considerazione delle condizioni atmosferiche, delle capacità tecniche dei partecipanti o di valutazioni locali sulle condizioni del manto nevoso:

A) Adeguare o modificare il percorso programmato o, eventualmente disporre la rinuncia

B) Escludere dalla partecipazione all'escursione quanti non ritenuti idonei, per capacità o carenze di equipaggiamento.

I partecipanti hanno il dovere di tenere una condotta diligente e collaborativa attenendosi alle disposizioni dei Referenti e del Regolamento di partecipazione all'attività escursionistica sociale. In caso di inosservanza saranno, di fatto, esclusi dall'attività sociale con conseguente esonero di responsabilità degli Accompagnatori e della Sezione CAI di Rovigo. I minori devono essere accompagnati da un adulto che ne abbia la responsabilità. Il Regolamento sezionale delle escursioni è consultabile sul sito [www.cairovigo.it](http://www.cairovigo.it)

#### CLUB ALPINO ITALIANO - SEZIONE DI ROVIGO

Via G. Bruno 15, 45100 Rovigo

Orario segreteria: Mercoledì 18:30/19:30 – Giovedì 21:15/22:30

Tel 0425 21061 | E-mail [info@cairovigo.it](mailto:info@cairovigo.it)

[Cairovigo.it](http://Cairovigo.it) | [Facebook](https://www.facebook.com/CAI.Rovigo) | [Twitter](https://twitter.com/CAI.Rovigo)