











Segreteria: aperta per iscrizioni mercoledì 18:30/19:30 – giovedì 21:15/22:30

Zona di Merano e dintorni

TÖRGGELN IN ALTO ADIGE

23 ottobre 2022

Un itinerario alla scoperta delle terre soleggiate a sud di Merano tra vigneti, borghi e natura sapientemente curata dalla gente di montagna. Assaggeremo anche le specialità altoatesine tipiche e tradizionali del periodo del Torggelen.

	Partenza: Lana di Sotto (provincia di Bolzano), 289 mslm. Arrivo: Foiana (696 mslm).		
	E		5.00 h. (soste escluse)
	Tabacco 1:25000 foglio n° 46		+550m / -550m
	Abbigliamento: scarponi, giacca anti vento, bastoncini, viveri al sacco, eventuali medicine, crema solare. Utile un cambio biancheria da lasciare in auto		
	Ritrovo ore 06.15 parcheggio adiacente a piazzale Cervi c/o ex INPDAP (accesso viale della pace), Rovigo. Partenza puntuale ore 6.30.		
	Soci 3€ Non soci: 14,50€ (1g.) Pranzo <u>Törggelen</u> 25€		Simone Papuzzi (3475890479) Emanuele Saggiorato (3286599949)
	Iscrizioni entro giovedì 20 ottobre 2022 in sede CAI Rovigo via S. Donatoni 6. E-mail: info@cairovigo.it		

PERCORSO STRADALE

Con mezzi propri. Si prende la prima la strada statale "Transpolesana" fino a Verona Nord e poi si entra in A22 direzione Trento fino al casello di uscita di Bolzano Sud. Si prosegue ora lungo la statale SS38 fino a Lana di Sotto, parcheggiando nei pressi della chiesa parrocchiale di Santa Maria Assunta, Via Schnatterpeck.

258 km e 2 ora e 40 minuti circa.

DESCRIZIONE

Premessa:

Da fine settembre ai primi di novembre in Alto Adige é tempo di "Törggelen". La tradizione nasce dal fatto che i contadini camminavano da un maso all'altro per assaggiare i prodotti del vicino. Per un vero "Törggelen" è indispensabile assaggiare lo Speck, le castagne ed il vino nuovo.

A questi prodotti di "base" vanno sicuramente aggiunti i piatti tradizionali come una buona zuppa d'orzo, i "Schlutzkräpfen"- ravioloni tipici ripieni di spinaci e ricotta. Poi il piatto del contadino che si compone di vari tipi di carne e salsicce fatte in casa accompagnati da crauti e i "Knödel". E per finire si assaggiano i "Krapfen" tipici con vari ripieni (papavero, marmellata di mirtilli, castagne e altro ancora).

Il Percorso:

Si parte dai pressi della chiesa di Santa Maria Assunta, considerata uno dei capolavori gotici dell'Alto Adige. Entrando nella chiesa, salta all'occhio non solo la bellezza della sua architettura, ma soprattutto l'altare su cui s'innalza il trittico più prezioso e più grande dell'intero arco alpino. Si tratta del famoso altare di Hans Schnatterpeck, alto ben 14 metri e largo 7, intagliato in legno di castagno e considerato una delle opere in stile tardo gotico più significative dell'Alto Adige.

Da qui (289 m) con il sentiero con segnavia 1 si sale in direzione della frazione di Foiana (Völlan) (718 m), attraversando alcune volte strade provinciali. Il percorso a tratti ripido si snoda attraverso boschi di castagni (ore 1.30). Giunti in paese passiamo sotto l'imponente Castel Maggio (Mayenburg), che si erge su di un'altura con ampio panorama sulla val d'Adige. Dal centro paese, seguendo il segnavia 10, raggiungiamo lungo ampia strada forestale, Bagni di Foiana (832 m) (ore 1.00 – tot. ore 2.30).

Seguendo ora il segnavia 8A, scendiamo fino a giungere ai masi Witmer e Obermayer e imbocchiamo il segnavia 7, poi il 5, che conduce alla chiesetta di Sant'Ippolito m 758 (ore 0.40 – tot. ore 3.10).

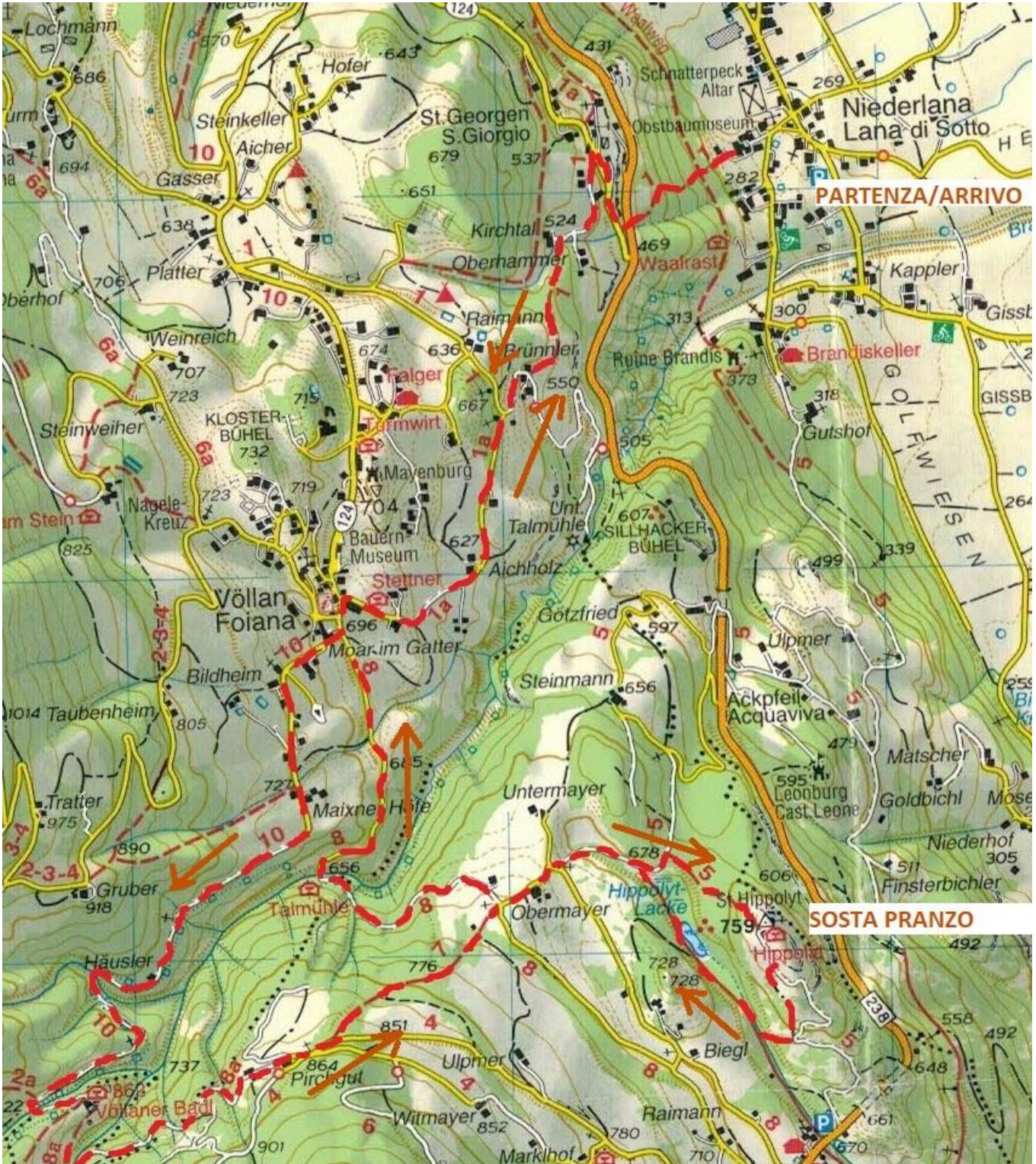
Sosta per pranzo/Törggelen nella Gastahaus Hyppolit (<https://gasthaus-hippolyt.it/>) o al sacco.

La fatica della breve erta salita è ampiamente ricompensata dalla splendida vista panoramica sulla sottostante val d'Adige, i suoi castelli e borghi, tanto ad esser nota come la "loggia reale del Burgraviato". La collina è anche conosciuta per essere uno degli insediamenti preistorici più studiati dell'Alto Adige. Su questo rilievo sono stati rinvenuti reperti della tarda età della pietra, dell'età del bronzo e del ferro. Probabilmente, su questa altura si ergeva il castello longobardo Tesana del 590 D.C.

L'escursione prosegue poi ritornando sui nostri passi fino ad incontrare nuovamente l'incrocio con il sentiero 8A. Proseguiamo per lo sterrato con segnavia 8 e in circa 20 minuti arriviamo al Buschenschank (ristoro alla frasca) Talmühle. Possibilità di una breve sosta anche per osservare i due ponti di epoca romana e il ben conservato mulino.

Si continua poi per altri 20 minuti fino al centro del paese di Foiana e successivamente a Lana di Sotto.

APPROFONDIMENTI





SANT'IPPOLITO

AVVERTENZE PER LE ESCURSIONI SOCIALI

La pratica della montagna comporta dei rischi ineliminabili, chi decide di intraprendere un'escursione deve essere consapevole di esporsi, seppur in modo minimo, ad una percentuale di rischio.

Ogni partecipante deve essere responsabilmente consapevole che le personali capacità psicofisiche devono essere adeguate all'impegno richiesto per l'attività sociale a cui intende partecipare.

I Referenti dell'escursione possono in ogni momento, per la sicurezza e l'incolumità del gruppo, in considerazione delle condizioni atmosferiche, delle capacità tecniche dei partecipanti o di valutazioni locali sulle condizioni del manto nevoso:

- a) Adeguare o modificare il percorso programmato o, eventualmente disporre la rinuncia
- b) Escludere dalla partecipazione all'escursione quanti non ritenuti idonei, per capacità o carenze di equipaggiamento.

I partecipanti hanno il dovere di tenere una condotta diligente e collaborativa attenendosi alle disposizioni dei Referenti e del Regolamento di partecipazione all'attività escursionistica sociale. In caso di inosservanza saranno, di fatto, esclusi dall'attività sociale con conseguente esonero di responsabilità degli Accompagnatori e della Sezione CAI di Rovigo. I minori devono essere accompagnati da un adulto che ne abbia la responsabilità. Il Regolamento sezionale delle escursioni è consultabile sul sito www.cairovigo.it.