











Segreteria: aperta per iscrizioni mercoledì 18:30/19:30 – giovedì 21:15/22:30

Altopiano della Marcesina

## Ciclo escursione “Grigno Marcesina”

23 Luglio 2022

Al confine del Trentino con il Veneto, Grigno un'area ricca di foreste, pascoli e malghe sull'altopiano della Marcesina. Lo scenario delle piccole Dolomiti sopra la Valsugana dove incontreremo malghe e rifugi sempre più incantati da un'estate calda ma arrendevole al fresco di queste montagne.

	<p>Da Grigno verso nord lungo la ciclabile mista fino a Selva di Grigno, da qui inizia la salita della Barricata (senso unico in salita per ciclisti - divieto di discesa) un tempo sterrata ora tutta asfaltata. In 14 km conduce al Rifugio della Barricata (1330 m). Dal rifugio raggiungere Malga Marcesina (1370 m) e poi Malga Val Copert di sotto, quindi Malga Val Brutta (1432 m) e poi il Valico di Val d'Antenne (1498 m). Dalla strada sterrata si scende in Val d'Antenne passando per Malga Val d'Antenne e la "Grotta di Ernesto".</p>			
	MC/BC		5 ore soste escluse	
	<a href="https://www.outdooractive.com/it/route/mountain-bike/valsugana-lagorai-tesino/anello-grigno-frizon-marcesina-val-godina-enego-grigno/166680132/#dmddtab=oax-tab1">https://www.outdooractive.com/it/route/mountain-bike/valsugana-lagorai-tesino/anello-grigno-frizon-marcesina-val-godina-enego-grigno/166680132/#dmddtab=oax-tab1</a>			50Km/1.6mt+
	<p>Abbigliamento consigliato: da bici consono alla stagione, casco obbligatorio, scarpe idonee alla bici, attrezzatura per intervento sulla bici di primo livello, GPS con traccia facoltativo</p>			
	<p>Ritrovo ore <b>06.30</b> parcheggio adiacente a piazzale Cervi c/o ex INPDAP (accesso viale della pace), Rovigo. Partenza puntuale ore <b>06.45</b> Arrivo e ritrovo a Grigno ore <b>9.00 ca</b></p>			
	<p>Soci 3€ Non soci: 14,50€ (1g.) Non soci: 26,00€ (2gg)</p>		<p>Maurizio C. (3497639415) Franco (3283357579)</p>	
	<p>Iscrizioni entro mercoledì 20 luglio 2022 in sede CAI Rovigo via S. Donatoni 6. E-mail: <a href="mailto:info@cairovigo.it">info@cairovigo.it</a></p>			

## PERCORSO STRADALE

Con mezzi propri e con gli equipaggi già precostituiti attraverso la chat CaiBike, per chi lo desidera può sottoscrivere la polizza kasko del proprio mezzo tramite il link fornito dal sito della sezione. Autostrada A13 e S.S. della Valsugana, 130 km ca. e 1h 55'.

## DESCRIZIONE

<https://www.google.it/maps/dir/Rovigo,+45100+RO/Grigno,+TN/@45.5429921,11.1295752,9z/data=!4m15!4m14!1m5!1m1!1s0x477efa0f463a19c3:0x6aea1fc6d6505904!2m2!1d11.7902158!2d45.0698118!1m5!1m1!1s0x4778ec8d9c82bbaf:0x43afab3bec40b029!2m2!1d11.6312371!2d46.0169887!3e0!5i2>

## APPROFONDIMENTI

<https://www.outdooractive.com/it/route/mountain-bike/valsugana-lagorai-tesino/anello-grigno-frizon-marcetina-val-godina-enego-grigno/166680132/Avvertenze per le escursioni sociali>:

## AVVERTENZE PER LE ESCURSIONI SOCIALI

La pratica della bici, sia essa MTB comporta dei rischi ineliminabili, chi decide di intraprendere un'escursione deve essere consapevole di esporsi, seppur in modo minimo, ad una percentuale di rischio.

Ogni partecipante deve essere responsabilmente consapevole che le personali capacità psicofisiche devono essere adeguate all'impegno richiesto per l'attività sociale a cui intende partecipare.

I Referenti dell'escursione possono in ogni momento, per la sicurezza e l'incolumità del gruppo, in considerazione delle condizioni atmosferiche, delle capacità tecniche dei partecipanti o di valutazioni locali sulle condizioni del fondo stradale:

- a) Adeguare o modificare il percorso programmato o, eventualmente disporre la rinuncia;
- b) Escludere dalla partecipazione all'escursione quanti non ritenuti idonei, per capacità o carenze di equipaggiamento.

I partecipanti hanno il dovere di tenere una condotta diligente e collaborativa attenendosi alle disposizioni dei Referenti e del Regolamento di partecipazione all'attività escursionistica sociale. In caso di inosservanza saranno, di fatto, esclusi dall'attività sociale con conseguente esonero di responsabilità degli Accompagnatori e della sezione CAI di Rovigo. I minori devono essere accompagnati da un adulto che ne abbia la responsabilità.

Il Regolamento sezionale delle escursioni è consultabile alla pagina Escursionismo del sito [www.cairovigo.it](http://www.cairovigo.it).